


Ф.Н.Нургалиев

Время.  
События.  
Люди

(Материалы по истории  
Караидельского района)



**Фанис Нурмухаметович Нургалиев (псевдоним Ф.Искандеров) родился 12 августа 1944 г. в д.Фрунзе Байкибашевского района Республики Башкортостан.**

**С января 2001 г. работает в ГУП РБ РИК «Караидель», с октября 2003 г. - заведующий отделом сельского хозяйства редакции.**



*Перефразируя древнее выражение, хочу сказать, что чем больше изучаю историю района, тем больше понимаю, как мало еще ее знаю.*

*Автор*

**Эта книга издана к 80-летию образования Караидельского района на средства администрации муниципалитета. В нее включена часть материалов по истории родного края, опубликованных в газете «Караидель» в последнее десятилетие. Данный сборник исправленных и дополненных новыми фактами очерков, статей и заметок представляет интерес для краеведов, преподавателей истории, студентов, учащихся, да и всех караидельцев, любящих свой район и неравнодушных к его прошлому, настоящему и будущему.**

# Глава I

## Археология, природа и топонимика

### Древности нашей земли

Эта статья написана в помощь преподавателям истории общеобразовательных школ. Но ею могут воспользоваться также краеведы и все любознательные люди.

«Как в прошлом году уже сообщалось в газете «Вперед», здесь (на левом берегу реки Уфы под Магинском - прим. Ф.Н.) в 1951 г. была разведана и раскапывалась в 1954 г.

камнеобрабатывающая мастерская - памятник (древнего человека - прим. Ф.Н.), редкий в СССР и Европе, оказавшийся в нижнем слое террасы, в верхнем же было раскопано селище эпохи железного века». Так писал участник археологической экспедиции, работавшей в то время в нашем районе, научный сотрудник Башкирского филиала Академии наук СССР П.Ишериков. Его публикация вышла в свет в 62-м номере караидельской районной газеты «Вперед» (редактор Н.Исаева) от 4 августа 1955 г. Речь в ней шла о том, как работал отряд Башкирской археологической экспедиции Академии наук СССР и ее Башкирского филиала на землях нашего района. Руководила отрядом специалист по памятникам каменного века, кандидат исторических наук Л.Крижевская. Автор статьи поведал о том, что раскопки мастерской каменных орудий велись на площади более чем в 300 кв.м. Был добыт исключительно богатый и разнообразный материал. Многочисленные каменные долота, тесла и топоры различных типов и в различных фазах

обработки, кремневые ножи, крупные и небольшие призматические нуклеусы в большом количестве (их насчитали сотни), большое число отбойников и каменные молоты позволили сделать вывод о том, что этот памятник можно отнести к числу наиболее крупных и известных кремнеобрабатывающих мастерских древнего человека. Непосредственно в коренных породах известняка, на близком расстоянии от мастерской каменных изделий, обнаружены выходы кремня, служившего сырьем для наших предков, изготовлявших здесь орудия труда. По характеру их обработки, в частности, наконечников стрел с боковой выемкой, а также по найденной керамике было установлено, что мастерская работала в раннеолитическое время.

Кроме этих раскопок у устья Юрюзани (выше на 1 км по течению Уфимки) отряд обследовал среднее течение реки Уфа от устья р.Ай до д.Муллакаево. На этом отрезке были обнаружены три местонахождения стоянок каменного века. Первая располагалась на левом берегу реки, напротив д. Андреевка, на террасе высотой до восьми метров; другая находилась на правом берегу, выше д.Верхний Суян, на стрелке при впадении речки Бартага; третья нашлась на левом берегу, на террасе у д.Круш. Судя по характеру находок, места эти являлись кратковременными стоянками охотников нового каменного века.

На обследованном побережье археологический отряд не обнаружил кремня, подходящего для выделки орудий. То есть такого, какой имелся около устья Юрюзани. Поэтому эта мастерская была широко известна в неолитические времена, сюда древние охотники приходили за материалом для орудий и, как показали раскопки тех лет, здесь их и изготавливали.

В приведенной выше выдержке из статьи «периодически» было сказано, что в верхнем слое Усть-Юрюзанской террасы археологи продолжили раскопки селища эпохи железного века. Например, были открыты еще два очага, сложенные из камней. Вокруг них и в ряде других пунктов раскопок найдены скопления обломков орнаментированных лепных сосудов. Среди находок были и три однотипных железных наконечника стрел ромби-

ческой формы с плоским пером и четырехгранным черешком, по которым был определен возраст древнего поселения - середина I тыс. н.э.

А теперь заглянем в изданный под эгидой Академии наук СССР труд «Археологическая карта Башкирии» (Москва, «Наука», 1976 г.), в четвертый раздел «Памятники бассейна р.Уфы». Сюда включен и перечень памятников, взятых на учет в Караидельском районе. Их насчитывается 21. Среди них известны могильники (Седашский, Атамановский, Мускульдинский), стоянки (Тургенеевская, Айдосская и другие), селища (Барандайкинская, Усть-Юрюзанская и др.), городище (Байкинское), курганы (Мрясимовские) и находки (Елеевские. Например, бронзовый прорезной наконечник копья с продольным ребром).

Судя по академическому изданию «Археологическая карта Башкирии», изучением следов деятельности древних людей в нашей местности начали заниматься еще в 1925 г. Исследования были прерваны войной и возобновились «только в 1948 г., когда научный сотрудник института археологии Л.Крижевская провела разведочные работы в Караидельском районе Башкирской АССР, обнаружив при этом три местонахождения эпохи камня.

Через три года на Усть-Юрюзанском местонахождении ею же проводились широкие раскопочные работы, в ходе которых был открыт многослойный памятник эпохи неолита и бронзы. Работы Л.Крижевской были продолжены в 1954-1958 и последующих годах» (там же, стр.7-8). О

продолжении этих исследований и рассказывала в 1954 и

1955 гг. караидельская «Вперед». Уточним, что на Усть-Юрюзанских раскопках за все годы работы археологами была «вскрыта вся площадь - 860 кв.м» (там же, стр.134). Несколько слов следует сказать и о Мрясимовских курганах, которые были исследованы около полувека назад Н.Мажитовым. 22 кургана располагаются на окраине деревни, на высокой открытой горе. В могилах найдены стрелы, удила, глиняные сосуды, поясные наборы, кости лошадей. В одном из курганов обнаружили даже скелет целого взнузданного и оседланного коня (там же, стр.33, 130). Полученные предметы материальной культуры говорят о том, что здесь в XI-XII вв. н.э. обитали кочевники. Таким образом, и нашу землю в древности заселяли люди, которые боролись за свое существование, оставили следы своего пребывания, образцы материальной культуры.

### По следам первобытного человека

Весной одного далекого года учащиеся Стеклозаводской школы посадили лес на южном склоне невысокой горы в долине речки Малая Бердяшка. Когда закончилась работа, наш 8 класс отделился и ушел в поход. Маршрут был выбран классным руководителем, преподавателем истории П.Исаевым. Петр Александрович сам нас и повел. Благодаря ему наш отряд был вооружен компасом, биноклем, фотоаппаратом и настоящим охотничьим ружьем с запасом патронов.

Через несколько часов мы сумели найти в глухомани первый ориентир. Это был триангуляционный знак - 25-метровая вышка, сбитая из бревен. Когда-то, в 1950-е гг., по нашим лесам прошли строительные бригады, которые установили для геодезических нужд (например, топографическая съемка местности) такие сооружения. Вышка сильно обветшала, накренилась, нижний лестничный марш был сорван, средний висел в воздухе и угрожающе раскачивался на ветру. Так что мы не рискнули лезть наверх, да и наш руководитель запретил это делать.

После привала двинулись дальше. И уже вечером, по-рядком усталые, достигли пункта назначения. Место, куда мы пришли, носило название Черный Яр. Об этом уро-чище ходили разные, иногда страшные, рассказы, были и небывшие. Здесь водились медведи, волки, рыси и дру-гие звери. Весной по камням, окоча и пенясь, бежала талая вода, летом русло пересыхало. Один из берегов был пологим, другой имел высокий яр, который подтачивал-ся во время половодья и обрушивался вниз. Жутковатое, мрачное было место.

Мы, переночевав за несколько километров от Черно-го Яра, у лесной речки, утром снова вернулись сюда. Внимательно обследовали все урочище, исходив его вдоль и поперек. Кто как умел, снимал план местнос-ти. Интерес был непрямой. Во-первых, это было прак-тическим занятием, во-вторых, из рассказов нашего учи-теля Петра Александровича мы знали, что несколько лет назад здесь был найден древний бронзовый сосуд, похожий на котел, и куда-то увезен. Хорошо, если в музей, в помощь науке. А если нет?

С трудом верилось, что тысячи лет назад тут обитали люди, собирали растительную пищу, охотились на зве-ря, изготавливали орудия...

Как известно, археология изучает историческое прошлое человеческого общества по памятникам материальной культуры (орудия труда, утварь, оружие, жилища, поселе-ния, укрепления, места погребений). В нашем районе археологи обнаружили то, что впоследствии вошло в ан-налы науки: в устье реки Юрюзань до затопления была найдена и исследована кремнеобрабатывающая мастерс-кая времен каменного века. Первобытные люди оставили после себя большое количество заготовок (полуфабрика-тов) различных орудий. Были здесь и дерево-обрабатывающие инструменты: топоры, тесла, долота. На этой же Усть-Юрюзанской стоянке археологи наткнулись на созданные руками древнего человека изделия из зау-ральской яшмы. Вследствие этого ученые пришли к вы-воду, что неолитические (новокаменные) племена про-никали сюда из Зауралья по р.Уфа и ее притокам Ай и Юрюзань.

Еще более древние следы деятельности человека на территории нашего района были обнаружены на сто-янке Аймос. Здесь нашлись типичные (среднепалеоли-тические) остроконечники, скребла, проколки и дру-гие орудия. Датируются они периодом 75-40 тысяч лет назад.

В X в. в Башкортостане появились племена, оставив-шие курганные могильники. Эти земляные курганы име-ли несколько одновременных захоронений, ритуаль-ные захоронения конских шкур в насыпи кургана, гли-няные сосуды и кости жертвенных животных в изго-ловье могилы и др. Такое погребение было раскопано в Мрясимово. Найденные тут лепные глиняные сосуды были украшены орнаментом в виде горизонтальных от-тисков крученого шнура и зубчато-гребенчатым штам-пом. Похожие находки встречались археологам и в со-седних (Дуванском, Бураевском и др.) районах. Изуче-ние мрясимовских и других могильников дало антро-пологам возможность определить, что появление южно-сибирской, или монголоидно-европеоидной, расы среди башкир связав именно с тюркскими кочев-никами, оставившими нам в память такие вот курга-ны-насыпи!

...А сколько еще тайн хранит караидельская земля!

## Главная наша река

Она носит двойное название: Уфа (отсюда уменьшитель-но-ласкательное Уфимка) и Караидель (от сочетания об-щих у башкир и татар слов «кара» - «черный» и «идель» в значении «большая река»).

## О географических особенностях

Всем тем, кто хорошо знает науку «описание земли» (именно так переводится «география»), известно, что р.Уфа берет начало в Челябинской области, затем попа-дает в Свердловскую. Именно на юге последней она те-чет в широтном (с востока на запад) направлении до г.Красноуфимск, перерезая цепь Уральских гор. По это-му отрезку Уфимки официально установлена географич-еская граница между Средним и Южным Уралом. Та-ким образом, Свердловская область относится к перво-му, а Башкортостан и Челябинская обл. - ко второму.

В нашем районе р.Уфа немало петляет. Она делит муни-ципальную территорию с северо-востока на юго-запад на две почти равные части (лесную и лесостепную). Собственно караидельский участок этой реки составляет около 200 км. Приблизительно три четвертых его протяженности (150 км) покрывает акватория Павловского водохранилища.

И еще одно. По утверждению геологов, в глубине гор, обрамляющих берега главного природного водотока Ка-раидельского района, встречается вечная мерзлота.

## Странное слово «Уфа»

Мир как ученых, так и дилетантов по-прежнему про-должает интересоваться происхождение географического названия «Уфа». По утверждению С.Хуснуллиной («Извест-ия - Башкирия» от 6 февраля 2007 г., «Имя города»), «первые печатные высказывания об этимологии слова «Уфа» появляются в 1876 г.». С тех пор возникло и суще-ствует множество предположений. Эти версии я разде-лил бы на три. Первая - собственно тюркское происхож-дение, вторая - финно-угорское и третья (играющая объе-дняющую роль) - объяснение через ностратические язы-ки (гипотетическая макросемья языков). Поясню.

В нашей местности всем носителям тюркоязычных языков знакомо словосочетание «джир уба» - земля про-валивается. Недалеко от села Артакуль есть озеро Уп-канкуль и деревня с одноименным названием (Аскинс-кий р-н). Этот топоним означает, что водоем возник в результате провала земли (т.е. имеет карстовое проис-хождение). Как вы, наверное, заметили, в основе слова лежит корень «уба» - «упа». Предположительно, и наша большая река первоначально называлась «Упа». Линг-висты считают, что звук «ф» во многих языках (в том числе русском, татарском и башкирском) появился не так давно (был заимствован) и происходит из «в» либо «п». По этой этимологической линии и стали со време-нем произносить вместо «Упа» («Опе») - «Уфа» («Офе»). Возможно, закрепляющую роль данного гидронима в лексике в XVI в. сыграли и русские.

Между прочим, автор этих строк 15 лет прожил в Ка-захстане недалеко от р.Убаган (Уба+ган, что аналогич-но по значению с Упкан). Или вот известная р.Абакан и одноименный город - столица Республики Хакасия. До-бавим, что Республика Тыва гордится своей рекой Хову-Аксы. На востоке Казахстана протекает р.Уба, впадаю-щая в Иртыш с севера. Языки (казахский, хакасский, ту-винский), чьи гидронимы только что были приведены здесь, тоже относятся к тюркской группе.

Вторая версия. Северные водотоки Сива, Тулва, Язь-ва, Пильва, Колва, Лозьва, Сосьва, Яйва, Лысьва и мно-гие другие в своих названиях имеют общее окончание «ва», что на финно-угорском означает «вода». И уже совсем похожая по произношению и смыслу к «Уфа» с названием Ува река находится в Удмуртии, издревле компактно населенной одним из финно-угорских на-родов. В подтверждение второго варианта наименова-ния нашей главной реки есть немало подобных при-меров.

Третья версия основывается на объяснении этимоло-гии «Уфа» посредством так называемых ностратических языков. Лингвистический энциклопедический словарь





(как говорил автор «Робинзона Крузо» Даниэль Дефо, «самая лучшая книга – словарь, его можно читать с любой страницы, а содержит он массу информации») поясняет, что согласно ностратике в доисторическую эпоху существовало первобытное родство многих языков материка Евразии. Ряд ученых и специалистов, например, даже создали словарь ностратических языков в области сравнительно-исторического языкознания. Следуя их идее, получается, что было слово с пракорнем «кува», которое означало «поток воды». Начальный согласный утратился (как утрачивается «г» в именах: Габдрахман – Абдрахман, Габдулла – Абдулла). Осталось «ува», где впоследствии звук «в» преобразовался в «ф».

### Что появилось раньше

Еще один вопрос, который остается, как и предыдущий, неясным: что появилось раньше – название реки или местности. Лично автору этой статьи импонирует мнение доктор филологических наук Толмаза Гарипова, который предполагает, что в начале появилось наименование водотока, потом местности и только затем города – столицы РБ (гидроним  $\lambda$  топоним  $\lambda$  урбоним). «Сходных с башкортостанской Уфой географических наименований не так уж и мало: Уфа (река и населенный пункт в Челябинской обл.), Уфалей (река и горный хребет на Урале), Уфра (поселок в Таджикистане)», – пишет С.Хуснуллина. Здесь журналистка допустила неточность: река с названием Уфа в Челябинской области и есть начало нашей Караидели (Уфимки).

В 1574 г. на месте уже существовавшего тогда Имян-кала (Дубовая крепость) была основана крепость Уфа. К слову сказать, на той самой земле, которая вотчинно принадлежала предкам наших караидельских (уточним, районных) башкир. Об этом можно прочитать в материале балмазинского историка-краеведа Ф.Сафина в газете «Караидель».

Надо полагать, что р.Уфа в те века носила основательное, устоявшееся название, и заложенному форпосту государственной политики царизма на территории Башкортостана дали ее наименование.

## Путешествие по хариусным речкам

### Название – от рыбы

Рыбу хариус, которая водится в горных речках нашего района (см. «Караидель», №19-20 от 14 февраля 2007 г., «Сородич форели») местные башкиры с незапамятных времен называли «бярде». Именовали так, видимо, из-за того, что эта осторожная рыба при любой опасности (внезапно на нее упала тень, или что-то ее задело, или возник шум), ударив хвостом, молнией исчезает с глаз. Вот и выходит, что башкиры обозначили словом «бярде» (в русской транскрипции «берде») и удар хвостом, и понятие, что рыба «ударилась в бег».

Хариус водился в речках нашей местности в изобилии, поэтому две из них получили, по аналогии с Щучьим озером, гидронимы Бердяшка и Большая Бердяшка. Некоторые читатели могут возразить, что лексема «бярде» звучит по-татарски, по-башкирски же – «бярзе». Здесь не нужно забывать, что говор наших местных башкир более близок к татарскому, возможно, из-за того, что они, веками находясь сначала в составе Золотой Орды, затем Симбирского ханства, тесно общались с сибирскими татарами, ассимилировались как с ними, так и с носителями алтайского языка и т.д. Отсюда и вошли в русский язык отатаренные в произношении топоним Бердяш и производные от него слова.

### Малая Бердяшка

Речка эта небольшая. Длина ее составляет чуть более 30 км. В нее впадают притоки Ачит, Быргат и Мага. По долине Бердяшки пролегалась часть древнего караванного

пути. Затем в XVIII в. по нему был построен Малый Симбирский тракт.

В конце XVIII в. уже существовали деревни Урускулево, Абызово (впоследствии Староабызово) и Апрелово, основанные на Бердяшке. О первом башкирском ауле сведений нет. Второй населенный пункт стал носить почетное имя (абыз – учитель, почитаемый человек) знаменитого Шафея Мустафина и был заселен русскими. В 50-е гг. XX в. здесь действовал колхоз «Заветы Ильича».

Третью деревню (сначала Курбатовка, затем Апрелово) основали русские государственные крестьяне на основании купчей, заключенной с местными башкирами-вотчинниками. К концу XIX в. поселение имело почтовую станцию, кабак, часовню. Последняя при советской власти служила складом, и разрушенный ее остов на пригорке стоял еще лет 40 тому назад. Рядом с Апрелово до революции находилась хозяйственная дача симбирского купца Арацкова – последнего владельца здешних угодий и стекольного завода (были национализированы большевистским Байкинским волисполкомом во главе с председателем П.Щербининым).

При СССР из Апрелово отличилась семья Курбатовых.

Шестеро братьев стали офицерами, пятеро из них воевали на фронтах ВОВ, заслуженно получили боевые ордена и медали. О них в Москве была издана документальная книга. В 80-х гг. XIX в. царский придворный генерал-лейтенант Павлов-Антониновский правдами и неправдами приобрел на Бердяшке 49 тысяч га лесных угодий и основал лесную дачу. Рядом с существовавшим с начала XIX в. на речке хутором Светлый он построил стекольный завод, который выпускал медицинскую и винную тару. Стеклозавод затем превратился в крупный поселок, который поглотил и Светлый. А предприятие работало до ноября 1959 г. Ныне его преемница – д.Сосновый Бор – имеет более полутора сотен жителей.

В первой трети XIX в. у устья Бердяшки возникает село Спасское. Его крепостными жителями владели четыре сестры-помещицы Ветошниковы вплоть до отмены русского феодального рабства в 1861 г. Спасские мужики отличались тем, что на Бердяшке, соорудив добротную плотину, поставили мельницу и лесопилку. Сразу же после Октябрьской революции они перестали поддерживать купца-лесопромышленника Манаева, на которого работали, и перешли на сторону советской власти. Спустя годы населенный пункт вошел в состав поселка (ныне села) Магинск.

На речке Бердяшка существовала еще одна деревня – Мага. Она располагалась у устья одноименной речки. Населенные пункты Апрелово, Староабызово, Мага исчезли с карты района в разные годы прошлого столетия.

### Большая Бердяшка

Этот естественный водоток называется большим не зря. Его протяженность превышает длину Бердяшки в два раза. Он берет начало в районе д.Бартым и впадает в р.Юрюзань у Абдуллино (первоначально эта старинная башкирская деревня тоже называлась Бердяшем).

Бартым на башкирском звучит «Бердем». Уж не связан ли тоже этот топоним с иктионимом «бярде» – «берде»? Известно, что генерал Павлов-Антониновский прихватил земли бартымской башкирской общины сверх площадей, оговоренных в 1886 г. в купчей. Бартымцы, не добившись справедливости в губернском суде, вооружились, кто чем мог, и попытались вернуть свои земли силой, однако уфимский губернатор по просьбе царедворца направил из Бирска против «бунтовщиков» команду из 50 человек. Башкирам пришлось смириться.

В июне 1918 г. бартымцы, собрав конный отряд, заняли с.Байки, но после внезапного удара красных дружинников в панике оттуда бежали. В народе до сих пор ходят байки о «бартымских казаках» как о незадачливых аниках-воинах.

В 50-х гг. прошлого столетия действующую здесь местную промартель «Искра» возглавлял первый советский гвардеец района, кавалер ордена Красной Звезды, инва- лид Великой Отечественной войны Рамазан Ахметзянов. Следующая по течению Б.Бердяшки – деревня Поле- речная Гора. Она была образована после войны, входила мастерским участком в Комсомольский лесопункт. Называлась также поселок Северный. Знатными лесоруба- ми в нем стали Асхат Гарейшин и Хурмат Сафиуллин – кавалеры ордена Трудового Красного Знамени. Здесь свой первый орден Ленина получил и будущий Герой Социалистического Труда Василий Семенович Дульцев.

Поселок Комсомол (ныне с.Комсомольский) возник на Большой Бердяшке еще до войны. Впоследствии здесь обосновался одноименный лесопункт, который превратился в мощный полигон для испытания новой техники и внедрения новых технологий. К сожалению, как и во многих населенных пунктах района в последние 10-15 лет местное производство, да и вся инфраструктура, переживают не лучшие времена.

После Комсомольского ниже по течению Большой Бердяшки находятся деревеньки Усть-Сухояз, Янаул (Арзаматово), Беркисяр и Абдуллино (Бердяш). Последний населенный пункт, по утверждению ученого-историка А.Асфандиярова, был заложен в 1834 г. приехавшими из Акбуляка (ныне Старый Акбуляк) и Якулово пятнадцатью «душами мужского пола». Деревня росла, абдуллинцы занимались земледелием, животноводством, лесным промыслом. Здесь были водяная мельница, кузница, мечеть. В 1896 г., например, на учет было взято семь бакалейных лавок.

В послевоенные годы в населенном пункте действовала промартель «Бердяш», работал кирпичный завод, часть жителей трудилась в леспрохозе.

В XXI в. рядом с деревней через Большую Бердяшку были построены капитальные железобетонный и висячий пешеходный мосты. Железобетонный мост был также перекинут и через Малую Бердяшку по дороге Караидель – Магинск.

## Об объектах карстовых явлений

### Тайкашский провал

9 августа 2009 г. на ул.Озерной в д.Тайкаш в личном хозяйстве руководителя местного сельхозкооператива Фаниса Гайсина под стеной сарая провалилась почва.

Цилиндр земли диаметром семь и высотой одиннадцать метров ушел вниз, в пустоту, образовав огромную яму, которую впоследствии засыпали породой. После того, как районная газета рассказала об этом явлении природы (см. «Караидель» №95-96 от 15 августа 2009 г.), в районе только и было разговоров что о данном происшествии.

Владелец подворья тогда так прокомментировал случившееся: «Знакомый геолог мне пояснил, что причиной провала может быть подземная река, размывшая карстовый слой, в частности, известняк».

### Всему причиной вода

Наша местность лежит на Уфимском плато. Здесь интенсивно развит карст. Этот термин появился в связи с географическим названием плато Корас, расположенном на Балканском полуострове (в Словении, с выходом в Италию), где карстовые обвалы – явление частое. Уфимское плато тоже сложено из осадочных пород: известняков, доломитов, гипса. Они легкорастворимы. Дождевая или вешняя вода, попадая в трещины, вымывает эти породы, образуя воронки, провалы, пропасти, колодцы, замкнутые котловины, слепые балки, а также подземные полости, пещеры и другие объекты. Поверхность, подверженную такой форме водной эрозии, называют карстовым ландшафтом или карстовым рельефом.

В молодости я любил ходить с рюкзаком за спиной

один или в компании по интересным местам района. О некоторых походах я рассказывал и на страницах районной газеты. Отрывки, касающиеся карстовых образований, из тех давних публикаций и привожу.

### Фахриевое озеро

Это озеро карстового происхождения. Оно находится на полпути от д.Явгильдино в д.Фрунзе. Говорят, что тут прятался знаменитый конокрад Фахри. В те годы здесь был густой лес, остатки которого сохранились до сих пор. А жил и промышлял Фахри еще до революции. Предание гласит, что он утопил в озере большое богатство.

Жители д.Фрунзе были убеждены, что Фахриевое озеро не имеет дна, и, когда пытались измерить его глубину, им якобы не хватило нескольких вожжей. Мне удалось развеять эту легенду. В конце 60-х гг. прошлого столетия я произвел замеры дна. Глубина составила не более 2,5-3 м. Возможно, когда-то (в период возникновения большой карстовой воронки и заполнения ее водой) озеро действительно было глубоким, но потом постепенно заилилось, и глубина уменьшилась.

1962, 2009 гг.

### «Чертова яма» (д.Нижние Балмазы)

Километры остались позади. Ребята наконец у цели. Вот она, та знаменитая «Чертова яма»! Она представляет собой воронку диаметром около десяти метров с отвесным склоном. А внизу, в самом узком месте, зияет провал шириной метра в полтора. Заглянув туда, правда с большой предосторожностью, мы увидели большой и глубокий коридор. Действительно, «Чертова яма» производила жуткое впечатление.

Ребята по канату спустились вниз. Солнце хорошо освещало коридор. Стены сырые, капает вода. Прошли вперед и обнаружили еще один провал. Осветили его фонариками. Внизу открылся еще один коридор, более глубокий, чем тот, в котором находились наши «спелеологи». Снова захлестнули канат, и я стал спускаться. Освещая фонариком, осмотрел все вокруг и внизу, на дне, увидел еще одно отверстие...

Мы возвращались в свой маленький лагерь все измазанные в глине, усталые. Я как руководитель отряда рассказал ребятам, что вода вымывает известняк и поэтому образуются такие пещеры. Этот процесс продолжается и сейчас.

«Ленинец», №83 от 8 июля 1969 г.

### В Биязской пещере

Немудрено, конечно, что пещеру в тот день мы так и не смогли найти: где же в таком густом лесу запомнить ее месторасположение, когда нет никаких тропинок и ты был здесь два года тому назад.

На следующий день, часов в шесть вечера, за мной ходит Борис. Он сообщает, что еще утром Алевтина с ребятами ходила на поиски и пещера найдена. За полчаса мы проделываем вчерашний путь, только поднимаемся по склону горы, забирая влево. И наконец выходим к цели. На дне небольшой ямы зияет дыра. «Как вход в преисподнюю», – шутит Алевтина.

Лезу первым. Остановившись на первой мало-мальски пригодной площадке. Осматриваюсь. Прямо передо мной вглубь уходит широкая трещина. Светя фонариком, осторожнодвигаюсь туда. Но вскоре от расщелины побегали другие разветвления. Заглядываю в них. Везде тупики. Возвращаюсь обратно.

Спускаюсь по колодцу еще ниже. Стою на выступе. Свечу вниз. Размокшая глина, капли воды на камнях причудливо отражают свет. Цепляясь за что попало, скатываюсь еще метра на четыре вглубь... Здесь начинается коридор. Над головой нависают, казалось бы, готовые вот-вот сорваться огромные камни. До нашего посещения, видимо, произошел обвал: часть коридора загромождена

обломками. Вместе отыскиваем узкий лаз. Еле протискиваемся в него. Попадаем в не очень длинное, с невысоким и скошенным потолком помещение. Карабкаемся вверх. Перед нами громадная каменная плита. Поверхность ее ровная, хоть в бильярд играй. Но играть пришлось бы сидя на коленях, потому что плита лежит как бы в нише с низким полукруглым сводом. Налобовавшись плитой, лезем в показавшийся ход. Странно!.. Потом только соображаем, что мы попали в тот же заваленный обломками коридор, в котором уже побывали, только с другого конца. Приходится повернуть обратно.

Темно, сыро. С верха беспрестанно капает вода. Она просачивается и через стены. Под ногами мокро и скользко. Холод забирается под одежду. Застоявшийся воздух тяжелый. Но мы спускаемся все ниже и ниже. Дальше идет такой узкий лаз, что не только плечистым парням, но даже тонкой, как тростинка, Алевтине не пролезть. Обратный путь тоже труден...

«Ленинец», №91 от 26 июля 1969 г.

### Вместо послесловия

*В последние годы ставится задача развивать в нашем районе туризм: автомобильный, водный, пешеходный, конный. Для этого имеются все возможности. Есть в нашей местности представляющие интерес природные объекты, в том числе и те, карстовые, о которых рассказано выше, которые можно включить в туристические маршруты.*

### Мама тут, Мама там...

«В те времена (когда было основано с. Байкибашево – прим. Ф.Н.) здесь простирался глухой, богатый зверьем лес. Делящая сейчас село на две половины мелкая река Байки, а также протекающий по окраине поселения ее приток Мама тогда были глубоководны и изобильны рыбой». Так писал в годы Великой Отечественной войны в байкибашевской районной газете «Ленинец» ее сотрудник Акрам Карамов (№10-11 от 23 марта 1944 г., «Село Байкибашево»). В Юго-Восточной Сибири (Иркутская область) существует тетка байкибашевской речушки – р. Мама. Она имеет длину более 400 км (из них судоходна на 110 км) и слева впадает в Витим. Витим и есть та самая Угрюм-река, которая воспета писателем Вячеславом Шишковым в одноименном романе.

«Непростая деревня Уса-Степановка» – под таким заголовком наша газета 25 июля 2009 г. опубликовала краеведческий материал о речке Уса, истоки которой находятся на юго-западе нашего района. Но мало кто знает, что в Республике Коми есть река с точно таким же названием. Она берет начало на Полярном Урале, преодолевает путь в 565 км (суда ходят на 325 км ее акватории) и вливается в Печору. Здесь – то в населенном пункте Усть-Уса и родился популярный певец Валерий Леонтьев.

В 60-е гг. прошлого столетия я служил в Белоруссии (в Гродненской обл.). Во время воинских учений мне несколько раз доводилось проезжать через тамошний населенный пункт Байки.

Как известно, поселок Стеклозавод, лежащий меж гор на старинном Бирско-Златоустовском тракте, сначала переименовали в поселок городского типа (п.г.т.) Караидельский (что доставляло массу хлопот почтовой связи и вносило немало путаницы в документооборот), затем – в Сосновый Бор. Последнее название с 1973 г. носит также и город, расположенный в Ленинградской области близ Финского залива. Тот Сосновый Бор знаменит атомной электростанцией.

Очень много «тезок» у нашего села Александровка. Только у нас в Украине рабочих п.г.т. с таким наименованием – шесть. Три из них находятся в Донецкой области (один является районным центром), по одному – в Кировоградской, Николаевской и Одесской областях. В Башкортостане число населенных пунктов Александровка достигает 19 (!). В соседнем Благовещенском районе, например, их четыре.

Аналог нашего села Атамановка я обнаружил рядом с г. Чита. Этот сибирский поселок возник в 1958 г.

У нас на р. Юрюзань стоит д. Юрюзань. На той же реке, но уже в Челябинской области (Катав-Ивановский район) находится еще и город с таким же наименованием (с 1943 г.) – Юрюзань, где, между прочим, выпускаются одноименные холодильники.

Историки считают, что деревня Муллакаево на берегу Уфимки возникла после 1870 г. В ней жили башкиры балькчинского рода. До 1965 г. этот населенный пункт находился в составе Аскинского района, после чего был передан Караидельскому. Рискну предположить, что название свое деревня получила от тюркского «молла» («мулла»), означающего «могила». Например, наименование города Акмолинск (статус города присвоен в 1832 г.), который с 1961 г. стал Целиноградом, а сейчас называется Астана (с 1997 г. – столица Казахстана), переводится как «белая могила». Вот что писал сын башкирского поэта Гали Сокроя просветитель Гарифулла Кииков, дополняя шежере, составленное отцом в 1852-1855 гг.: «Могила, записанную в начале под прозвищем Каратабын Карача-газиза или Карагазиза (так звали предка поэта – прим. Ф.Н.) в этой стороне называют в трех местах. Первое место, говорят, в Бирском уезде, в Балькчинской волости, на высоком берегу Уфу Идели (Кара Идель) близ аула Муллакай, и к нему есть паломники». Значит, по легенде здесь существовала древняя священная могила Карагазиза. Может быть, поэтому первопоселенцы и назвали свою деревню Муллакай. Так вот деревни с таким наименованием есть еще в Архангельском и Баймакском районах Башкортостана.

В Чишминском районе тоже есть Уразбахты, только статус данного населенного пункта – село (в отличие от нашей деревни).

В республике можно насчитать семь деревень Абдуллино – в Аургазинском (проживают 81 человек), Бураевском (52), Гафурийском (75), Илишевском (326), Кармаскалинском (154) и Мечетлинском (553) районах. В караидельском Абдуллино живут 612 селян.

В отличие от нашей маленькой деревушки Дюртюли на правом берегу Юрюзани в Давлекановском и Шаранском районах можно найти большие села с таким названием. А кто не знает города (с 1989 г.) Дюртюли – райцентра с более чем тридцатитысячным населением? Если у нас д. Мата имеет 30 жителей, то в Мате Балтачевского муниципалитета проживают 475 человек. Схожие наименования отыскались также: у Явгильдино – в Гафурийском, Халилово – в Абзеловском, Аминово – в Баймакском, Раздолье – в Красномкамском, Уразаево – в Балтачевском районах.

В Бакалинском и Учалинском муниципальных образованиях существуют села, а в Шаранском – деревня Суондоково.

Населенные пункты Сулейманово расположены, кроме Караидельского, в Аургазинском, Зиянчуринском, Мечетлинском и Учалинском районах. Они имеют антропонимическое происхождение, то есть получили свои названия по именам их основателей или знаменитых людей.

«Сулейман» по-арабски означает «спокойный», «осторожный» (заимствовано из древнееврейского).

Якупово – одна из самых древних башкирских деревень нашего района. Она имеет богатую и интересную историю. Думается, что и села Якупово в Буздякском и Куяргазинском, и деревня Якупово в Кушнаренковском муниципалитетах тоже обладают своими особенностями.

Д. Юлдашево (рядом с Халилово), как утверждают историки, в источниках известна с 60-х гг. XVIII в. Первым здесь обосновался башкир по имени Юлдаш. Населенный пункт в народе имеет и другое название – Альмешево.

Наряду с караидельским Юлдашево деревни с таким же названием есть еще в четырех, а села – еще в двух районах Башкортостана.

В этой статье было рассказано о названиях только некоторых географических объектов нашего района и их аналогов в России и Башкортостане.



## Старица

Было время, когда река Уфа на повороте (около Первомайки) протекала совсем не там, где сейчас. За большим городком райцентра тянется цепь островов. Так вот русло Караидели пролегало рядом с этими островками, только с правой стороны. Один из старейших местных жителей Габдулла Абдрахманович Абдрахманов запомнил (память у ветерана труда до сих пор хорошая, он может поведать о давно произошедших событиях до мельчайших подробностей) рассказ своей матери о том, что весной

1914 г. в половодье именно в районе нынешней больницы произошел сильный затоп. Река не смогла преодолеть замораживание из льда и деревьев и пробилась себе новое русло. Теперь она не поворачивает плавно, как было раньше, а сначала прямо несет к горе, а затем около нее круто сворачивает вправо. Это хорошо заметно весной, когда из водохранилища спущена вода. Когда случилось это событие, старики деревни Усть-Багазы говорили, что быть большой беде. И, действительно, летом 1914 года началась первая мировая война. Второй страной (после Сербии), которой объявили войну, была Россия.

С годами старица (прежнее, старое русло реки) заросла, залужилась. С переносом сюда районного центра вблизи нее и на ней стали строить дома и административные здания. И уже в конце 60-х гг. прошлого века здесь было выстроено первое каменное здание будущего больничного городка – двухэтажный лечебный корпус. Попросту это был переделанный проект жилья. Здание имеет подвал, в котором, как часто бывает, скапливается вода. Сырость там неимоверная – идеальные условия для развития комаров. Эту ошибку предшественников (строительство корпуса с подвалом) повторили проектировщики нового стационара. В нем, как свидетельствует республиканская газета «Версия», уже после возведения здания пришлось засыпать «нулевой» уровень и потратить на данную работу немалые средства. Так природа, в данном случае старица, отомстила людям за их неграмотные действия.

## «Медовое кочевье»

Рос я в лесном поселке Восьмой километр, который просуществовал до 1961 г. Располагался он в верховье речки Булмазки на расстоянии 8 км от ее устья. Тогда здесь действовала узкоколейная железная дорога, которая тянулась от делянок через наш рабочий поселок и деревню Балмазы до нижних складов. «Железка» была проложена по долине речки, и по ней на вагонетках лошадиной тягой вывозили заготовленный в сортиментах лес.

Примерно в среднем течении Булмазки есть урочище под названием «Ызма». Оно представляло собой распадок, расширяющийся на выходе в долину, где протекала речка, питаемая многочисленными ключами. Эту ложбину перерезает вдоль сухое русло, к лету зарастающее крапивой. Мальчишкой я еще не знал, что это жгучее травянистое растение любит окультуренные, связанные с человеческой деятельностью, места. Уже став совершеннолетним, я иногда задумывался над казавшимся мне странным словом

«Ызма». Несомненно, оно своим началом на букву «ы» указывало на тюркское происхождение.

И вот однажды в Караидельской центральной районной библиотеке мне на глаза попала только что вышедшая в свет работа ученого А. Камалова «Башкирские географические термины и топонимы» (Уфа, «Китап», 1997 г.). Естественно, я взял ее домой. Прочел. И там натолкнулся на объяснение термина «Ызма» – «кочевье».

Правда, этимология этого башкирского слова там не раскрывается. Но тут можно и додумать.

В башкирском языке есть ряд слов, например, *язма* (писанина), *тезмэ* (валки), *һызма* (чертеж), образованных, соответственно, от слов «язу» («писать»), «тезу» (в значении выкладывать, выстраивать в одну линию), «һызу» («чертить») с прибавлением суффикса «ма». В русском

языке аналогично существуют, например, «усадыть» – «усадыба», «бороться» – «борьба», «гулять» – «гульба» и т.д. Думается, что забытая башкирская лексема «Ызма» образована от слова «Ыза» вышеназванным способом. «Ыза» – это «суета», «Ыза чигу» – сильно суетиться. Действительно, кочевье – летовка или джайляу – вместе с хозяйством, табунами, стадами, людьми рода представляло собой суевлиую, бурлящую жизнь.

Далее. В урочище произрастает много липняка. В некоторые годы бывает, что листья этих деревьев покрываются так называемым «падевым» медом. В детстве мы в такое время шли в лес и лизали с листьев мед, заедая его горбушкой хлеба. Вот и думаю, не произошло ли название речки (гидроним) от словосочетания «баллы Ызма» – «медовое кочевье», впоследствии при употреблении изменившего транскрипцию в «Балмазы» и другие варианты. Речка была известна во всей округе издавна, сюда пригоняли скот, летовали. А деревня с одноименным названием возникла около устья речки по одним предположениям – в первой половине XVIII в., по другим – лишь в конце XIX в.

По утверждению А. Асфандиярова, 20-дворный выселок Балмазы при р. Уфа со 123 жителями впервые взяли на учет в 1896 г.

Конечно, есть и другие объяснения этого топонима.

## О Рельной горе

«Эти события долго хранятся в памяти народа. В июне 1963 г. доцент БГУ Л. Бараг записал легенду жителя с. Ургуш Ивана Тимофеевича Мокроусова, 1892 г.р. «Во время Пугачевского восстания ельдякские казаки вместе с башкирами приняли сторону Пугачева. Само Пугачева в наших местах не было, а Салават Юлаев был: он организовал оборону Ельдякской крепости от карательных войск. Около д. Непряхино есть Рельная гора. Под ней произошло сражение пугачевцев с царскими солдатами. И Салават участвовал в этом сражении, потерпел поражение, но ему удалось бежать». Упомянутое здесь название местности тоже отсылает нас к прошлому. Это гора Рельная.

Во время восстания на ней стояла виселица. В русских говорах слово «рель» означает «виселица». Была ли она установлена пугачевцами, чтобы отомстить врагам, или же, наоборот, это было место казни воинов, которые сражались с царскими карателями, сказать трудно».

Этот отрывок взят из статьи краеведа Ф. Сафина «Славные сыны земли нашей» (газета «Караидель», №9 от 31 января 2001 г.). Не будем ставить целью выяснение соответствия приведенной легенды исторической правде. Остановимся на следующем. Утверждение, что Рельная гора получила название от слова «рель», вызывает сомнения. Ведь пока отсутствуют исторические источники, доказывающие, что около Непряхино производились какие-либо казни через повешение. Известно, например, что даже походный атаман ельдякских казаков Семен Шеметов, активно выступавший со своей командой на стороне восставших, после поимки властями был допрошен, но затем отпущен с миром.

Крепость Ельдяк была дважды занята царскими карателями во время пугачевщины – 18 и 22 сентября 1774 г. Салават Юлаев без боя сдал укрепление вооруженному артиллерией войску подполковника Ивана Рылеева.

Вот и думается, не от фамилии ли этого военачальника произошло название горы около Непряхино? Местный народ, особенно башкиры и татары, мог «Рылеев» произносить как «Рылей», «Рыляй». А русское население это слово могло понять по-своему.

Возможно, преследуя Салавата, подполковник стоял лагерем на этой горе, что дало повод в память об этом событии назвать возвышенность именем царского офицера. Со временем фамилия могла трансформироваться в современное произношение топонима.



# Глава II

## Мы разные, но мы едины

### О народах, населяющих наш район

Большой исторический путь прошли вместе народы, населяющие территорию нашего района. Башкиры, русские, татары, марийцы, чуваша никогда не стремились к уничтожению или изгнанию проживающих вместе с ними представителей других национальностей. Если это и случалось в старину, то происходило по вине властей (такова была колониальная политика).

### Башкиры

Отец истории Геродот еще в V в. до н.э. упоминал об отдельных племенах, вошедших впоследствии в состав башкирского народа. По языку этот этнос относится к западной ветви тюркской группы языков. Имеет развитую диалектную систему.

Башкиры – коренной народ нашей республики. Верующие его представители являются суннитами (это течение исповедуют 90 процентов мусульман мира).

Башкиры большую часть своей истории прошли как кочевники. И только хозяйственно-культурное сотрудничество с другими народами Урало-Поволжья (XVIII-XIX вв.) привело к большим изменениям в образе жизни, хозяйственном укладе, культуре коренного народа республики. Любопытно заметить, что призывы вернуться к историческим традициям, звучавшие на первом Всемирном курултае башкир, уже поутихли на втором. Видимо, даже в горячих головах наступило прояснение, что было абсурдом, следуя лозунгу «назад к своим истокам», бросить уютные городские квартиры с современной мебелью, машины, жить в юртах и кочевать со скотом в кибитках или в седле.

Башкиры живут, кроме нашей республики, в Челябинской, Оренбургской, Пермской, Свердловской, Тюменской, Курганской, Самарской областях и Татарстане, а также в Казахстане, Средней Азии, на Украине. По переписи 1989 г. в СССР их насчитывалось около 1 млн. 450 тыс., в Башкортостане – 863,8 тыс. человек. Т.е. в республике проживало 59,6% всего башкирского населения. Сделаем экскурс в историю. Вот что пишет энциклопедия «Башкортостан» на стр.151: «В ходе Башкирских восстаний (XVII-XVIII вв. – прим. Ф.Н.) башкиры понесли

большие потери, лишились большей части своих земель, что отрицательно сказалось на демографии народа. К концу XVIII в. башкир стало меньше, чем в начале века». Подобное явление (убыль численности) повторилось в XX в. Та же энциклопедия свидетельствует (стр.162), что к концу 1926 г. численность башкирского народа по сравнению с дореволюционным периодом сократилась почти вдвое и составляла в Советском Союзе 714 тыс., в т.ч. в Башкирской автономии 584,8 тыс. человек. Сказались последствия гражданской войны, засухи и голода 1921-

1922 гг. В дальнейшем на рост численности башкир отрицательно повлияли также голод и засуха 1932-1933 гг., репрессии 30-х годов, Великая Отечественная война, ассимиляция части их в составе татарского и русского народов. Сейчас титульная нация среди всего населения республики занимает 28,7% и составляет более 1 млн.

172 тыс. человек.

В Великой Отечественной войне 39 башкирам было присвоено звание Героя Советского Союза. Среди них был летчик дважды Герой Муса Гареев.

В районе титульный народ республики представляют выходцы из четырех племен. Роды ун, су-ун и байки, как предполагают историки, восходят к гуннским племенам, которые в IV в. начали всемирное переселение народов. В наши места эти башкирские роды пришли в XVI-XVII вв. и поселились на берегах рек Уфа, Юрюзань (в нижнем течении), Байки.

Западную часть нынешних пределов района заселяли башкиры племени ельдяк, восточную – балыкчи, южную (от реки Ай до Юрюзани) – мурзалар.

К концу XVIII в. (по 5-ой ревизии 1795 г.) в пределах нашего района на учет были взяты десять деревень с коренным населением. Тогда только Староянсаитово представляло собой крупный н.п. с 573 жителями. Остальные деревни были маленькие и в большинстве своем сосредоточены по руслу реки Байки (гидроним происходит из башкирского языка). Это Якупово (80 чел.), Туюшево (65), Старый Акбуляк и Новый Акбуляк (вместе 128 чел.), Халилово (86), Юлдашево (39). Кроме них существовали Багазы (48 чел.), Седяш-Нагаево (107) и Урюш-Битуллино (142 чел.). То есть на нынешней территории района в то время проживали 1396 башкир. Для сравнения ска-



жем, что столько же жителей в 1917 г. имела башкирская деревня Абдуллино. Кстати, наибольшую численность среди населенных пунктов коренного народа имели: в 1917 г. упомянутое выше Седяш-Нагаево - 969 человек, в 1959 г. Караяр - 933 и в том же году Муллакаево - 931 чел.

По данным поземельной переписи 1917 г., в районе было 11101 башкир. В 1970 г. их числилось здесь 14183 чел., в 1979 г. - 12530, в 1989 г. и того меньше - 10524 чел. Некоторые башкирские деревни канули в лету. Нет на свете Бурунгута, Карагайкуля, Кызларкуля, Мухаметдиново, Усть-Ириша, Сенакула, Шуди, Дюльбажа и др.

По итогам последней Всероссийской переписи населения 2010 года (ВПН-2010) оказалось, что в районе проживают 13120 башкир, что составляет 47% численности жителей муниципалитета.

В историю вписаны яркие имена представителей башкирского народа, живших в наших краях. Среди них Якуп Чинмурзин, его сын Халиль Якупов - деятели XVIII в. Имена их сохранились в названиях деревень Якупово, Халилово. Газета «Караидель» уже рассказывала об уроженце д.Юлдашево Кагармане Альмешева, который отличился в Отечественной войне 1812 г., воюя в составе Пятого башкирского полка. Он был награжден орденом Святого Георгия и двумя серебряными медалями: «За взятие Парижа 19 марта 1814 г.» и «В память Отечественной войны 1812 года».

В советский период своим трудом отличились кавалеры ордена Трудового Красного Знамени агроном М.Ибрагимов, сельский механизатор Р.Султанов, тракторист на лесозаготовках А.Ахмадиев, вальщики В.Хайретдинов и А.Шайдуллин, формировщик плотов Г.Аюпов. Орден были удостоены доярка Ф.Габдуллина, сельский бригадир А.Мугинов, сплавщики Х.Имамова, С.Разяпов, Г.Валидиянов, торговый работник Т.Сулейманова. Этот список можно продолжить.

В д.Абдуллино на берегу красавицы Юрюзани провела свои детские годы башкирская актриса, драматург, заслуженная артистка Российской Федерации Рагида Янбулатова. В этой же деревне родилась Раиса Фазлыева-Ягфарова - доктор медицинских наук, профессор, автор многих научных трудов.

Добрую память о себе оставил Туктагул Габдинуров, долгие годы возглавлявший укрупненный колхоз имени Салавата. Это при нем, в 1977 г., в хозяйстве получили по 20,8 центнера зерна с каждого гектара и продали государству 2,8 тысячи тонн хлеба вместо намеченных по плану 1,7 тысячи. Салаватцам было вручено переходящее Красное знамя Минсельхоза РСФСР и профсоюза отрасли. Сам председатель заслуженно носил на груди ордена Октябрьской Революции и «Знак Почета».

## **Род байкинский**

Историческая наука делит башкир на этнические группы. Одна из них носит название караидельской (не путать с караидельско-демской), куда входили племена балыкчы и ун. Последнее состояло из родов собственно ун, а также кыр-ун, су-ун и байкы. Установлено, что предки унарцев пришли в наши места в XVI в. из долины р.Белой и расселились на нынешних территориях Аскинского, Балтачевского и Караидельского районов. Пока не доказано, что то ли реку называли по роду (байкы - байкы), то ли род называли по гидрониму. Но как бы то ни было, возникшие на берегах р.Байки башкирские поселения уже в начале XVIII в. являлись одним из центров земледелия на севере Башкортостана.

Утверждение о том, что башкиры были кочевым народом (номадами), хотя и верно, но к байкинскому роду не относится. С XVI в. его представители жили оседло, занимались земледелием и ремеслами, охотой, разводили скот. Если преобладающее большинство башкирских племен в XVIII в. не знало, что такое плуг, то байкинцы

производили даже товарное зерно. Из истории известен такой факт: в 1742 г. старшина Сунларской волости, осетователем д.Якупово Якуп Чинмурзин от 476 местных башкирских дворов обязался поставить канцелярии Оренбургской комиссии (в Курмышевскую крепость) 472 пуда (75,5 ц) семенного ярового хлеба.

Нужно отметить и тот факт, что крестьяне байкинско-го рода, как и все башкиры, никогда не были крепостными, хотя гнет царизма и национально-феодальный гнет испытали в полной мере. А в советское время на берегах Байкинки, как и везде, были образованы коллективные хозяйства. На протяжении многих лет они носили различные названия (им.Сталина, Крупской, Кирова, а также «Интернационал»), укрупнялись и разукрупнялись. На своих плечах вынесли все тяготы военного лихолетья. А с конца 50-х гг. XX в. здесь существовал колхоз имени Салавата. И как бы мы ни ругали власть коммунистов, следует признать, что в 70-е годы именно при ней салаватцами было развернуто широкое строительство, особенно в животноводстве. Большая заслуга в этом принадлежит тогдашнему председателю хозяйства кавалеру орденов Туктагулу Габдинурову.

С 30-х гг. прошлого столетия это место компактного проживания башкир, потомков унарцев, неизменно входит во владения Староакбулякского сельского совета. В свое время сельсовет возглавлял Туктагул Якупов, в 1949 г. удостоенный за плодотворный труд на своем посту ордена «Знак Почета». Более 20 лет органом местной власти руководил Борис Абраров, педагог по образованию. Сейчас сельское поселение возглавляет бывший руководитель СПК-колхоза им.Салавата, кавалер ордена Трудовой славы III степени Нурлыгаян Аюпов.

## **О балыкчинцах**

В 2010 г. ГУП РБ РИК «Надежда» (с.Аскино) издало книгу Фарзата Ахмадуллина на татарском языке «Мы из Сеянтуса», посвященную трагической гибели в январе 1736 г. жителей д.Сеянтус от рук царских карателей, а также истории д.Уршады Аскинского района (родной деревни автора).

## **Общее прошлое аскинцев и караидельцев**

Ф.Ахмадуллин родился в 1940 г. По окончании средней школы работал в Урмиязовском совхозе, затем заведовал библиотекой в Уршадах. Трудился председателем сельсовета, техником лесного фонда в Аскинском лесхозе. Многие годы преподавал в школе, несколько лет был ее директором. Окончил сельхозтехникум, педучилище, пединститут.

В своих очерках Фарзат Гиндулович приводит архивные документы, проливающие свет на обстоятельства, при которых была совершена расправа над Сеянтусом, располагавшимся, по мнению автора, на берегу р.Уфа, чуть выше по течению от нашей деревни Муллакаево. В январе 1736 г. именно здесь карателями под руководством А.Тевкелева была заколота штыками и пиками, расстреляна из ружей, зарезана и повешена тысяча человек, а также живьем сожжены в амбаре 105 балыкчинских мужчин, женщин, стариков и детей.

В книге Ф.Ахмадуллина встречается несколько упоминаний о населенных пунктах балыкчинской земли, отошедших впоследствии Караидельскому району:

«Вот что писали русские исследователи о наших краях в 1730 г.: «Волость Балыкчинская по Уфе реке и по Тюю, горы, леса, поля небольшие: тележный путь в нем нуженый». «Уршадинцы, участвовавшие 21 июля 1876 г. в продаже земли Чапашу, приложили пальцы к договорной бумаге». «19 августа 1900 г. вновь образуется самостоятельная Балыкчинская волость и сюда входят 23 деревни», в т.ч. Муллакаево, Балмазы, Седяш, Шуди, Сена-



кул, Дмитриевка, Чапаш, Киреевка (остальные населенные пункты принадлежат теперь Аскинскому р-ну).

На стр.35 приводится список 20 семей из д.Уршады, (по ревизским сказкам 1816 г.). Он подписан старшиной Балыкчинской волости Шафием Мустафиним (основателем с.Абызово Караидельского р-на).

### Работа над ошибками

К сожалению, Ф.Ахмадуллин в своем труде допустил ряд ошибок и неточностей, на которых в целях объективности мы и остановимся.

На стр.18 говорится о том, что полковник Тевкелев в наказание за свое злодеяние был лишен звания, что поорвало его здоровье, хотя позже его восстановили в должности и вернули ему все регалии, все же он прожил недолго. Это не соответствует действительности. Крещеный татарин Алексей Иванович Тевкелев, палач башкирского народа, родился примерно в 1674 г. Стал переводчиком, дипломатом, крупным государственным деятелем.

За подавление восстаний 1735-1740 и 1755-1756 гг. Тевкелеву неоднократно было жаловано крупное денежное вознаграждение. В 1750 г. ему было присвоено воинское звание бригадира (выше полковника), в 1755 г. - генерал-майора. В эти годы он служил начальником Комиссии иноверческих дел, позже был помощником оренбургского генерал-губернатора И.Неплюева. Умер в 1766 г. в возрасте 92 лет (!).

Стр.22. «Откуда переселились в Круш, [...] Суян неизвестно». Автору неизвестно, потому что он незнаком с трудами доктора исторических наук А.Асфандиярова - в 9-й книге его справочника «История сел и деревень Башкортостана» (Уфа, 2001 г.) указано (стр.51-52), кто основал эти деревни.

Стр.24. «На его место (исправника Бирского уезда Ботвинкина - прим. Ф.Н.) назначается Нигматулла Шарипович Кликов». Фамилия приведена ошибочно: правильно Кииков. Нигматулла - родной брат Габдуллы, деда известного башкирского поэта Гали Сокроя (Мухаметгали Кииков) - с 1829 г. являлся начальником 10-го башкирского кантона с центром управления в д.Якупово (Караидельский р-н).

Стр.28. «Деревни Балыкчинской волости Сенакул, Круш Верхний и Нижний Суян, Дюльбаж, Шуди, Коян, Андрейка вошли (речь идет о 1930 г. - прим. Ф.Н.) в состав Байкибашевского района». Правильно Байкинского.

Стр.29. «В СССР в 1949 г. проводится перепись населения». В указанное время перепись не проводилась. Она была проведена в 1939, 1959 и последующих годах.

И последнее. На стр.101 Фарзат Гиндуллович пишет, что, используя данные переписи населения, можно составить шежере (родословную). Он приводит список уршадинцев, восходящий от нашего современника по отцовской линии (как было принято у башкир) к основателю деревни - оставшемуся в живых с сестрой во время расправы над Сеянтусом Субхангулу (они прятались в погребе).

По утверждению Ф.Ахмадуллина, ко времени сеянтусской трагедии Субхангулу было 17 лет. Следовательно, он родился в 1719 г. С тех пор прошло более 290 лет. В истории каждому поколению в среднем отводится четверть века. Если следовать данному принципу, то за этот период должно было смениться 11 поколений. У Ахмадуллина в упомянутый список включено 7 человек. Таким образом, в родословной Субхангула не хватает предков трех-четырех поколений.

## Русские

### Республиканский этнос

Первые русские переселенцы на нынешней территории нашей республики появились во второй половине XVI в. Это были стрельцы, казаки, дворяне. Пе-

реселенческое движение русского народа в Башкортостан усилилось, как известно из истории, в 30-40 гг. XVIII в. - сер. XIX в. в связи с возведением Оренбургской пограничной укрепленной линии и развитием горной промышленности на Урале.

В Башкортостане среди русских уроженцев выделялись писатели С.Аксаков, В.Бруснянин, Г.Белорецкий (Ларионов), Н.Крашенинников, Б.Четвериков, художники М.Нестеров, А.Тюлькин, А.Лежнев, Б.Домашников, А.Бурзянцев. Революционер Иван Якутов - родом из Королево Аскинского района, а кавалер трех Георгиевских крестов и четырех орденов Красного Знамени Степан Вострцов - из с.Казанцево Бирского района.

Перепись 2010 г. показала, что в Башкортостане живут более 1432,9 тыс. русских, что составляет 35,1% всего населения республики. Этого народа очень сильно коснулась урбанизация: в городах его проживает 76,7% (1099,7 тыс.) и только около 333,2 тыс. чел. являются селянами. Русские по численности в нашем регионе стоят на первом месте.

### Поселения в районе

В наших редкоселенных местах русские переселенцы впервые появились во времена экспедиции обер-секретаря Сената И.Кирилова (начало строительства Ельдякской крепости и Сибирского тракта) в 1735-36 гг. Спустя время стали возникать русские селения. В основном они располагались вперемешку с башкирскими и мишарскими деревнями. С тех времен, например, стало известно село Байки, 270-летие которого отмечалось в 2012 г. Известен такой факт. Солдат Логинов в 1773 году был направлен в Байки, чтобы уговорить башкирских и мишарских старшин и сотников не выступать против властей, не присоединяться к бунтовщикам. Таковую миссию мог выполнить только знающий язык тюрки человек. Возможно, Логинов был даже местным. Однако давние ему подписку о лояльности к царизму байкибашевский сотник М.Мансуров и байкинский старшина Б.Якупов потом активно участвовали в пугачевщине.

В труде «Западные башкиры. По переписям 1795-1917 гг.» (Уфа, «Китап», 2001 г.) содержатся сведения о сельскохозяйственной поземельной переписи и населенных пунктах, расположенных на нынешней территории Караидельского района. Из нее видно, что большинство русских селений входило в Байкинскую волость. По списку взятых тогда на учет в нынешних пределах района находилось 63 села и деревни. Самыми крупными (от 500 и более жителей) были 12 населенных пунктов.

В Байках числилось 460 дворов и 2824 чел., Артакуле - 311 и 1811, Абызово - 209 и 1182, Ургуше - 182 и 1101. Кроме того, русские небольшим количеством от одной (как в Халилово) до 22 семей (Усть-Багазы) проживали в башкирских, мишарских и марийских селениях. Таких населенных пунктов насчитывалось 26.

Подведем итоги. В 1917 г. у нас в районе числилось 22459 русских, которые имели 3588 дворов. В советское время после войны шло усиленное сокращение русского населения в районе. Проследим динамику этого явления по последними переписям. В 1970 г. было учтено 13243 представителя этого народа. В 1979 г. их было 9130. К 1989 г. в районе осталось всего 6683 русских. Сейчас их численность уменьшилась до 5529 (по ВПН-2010). За 95 лет с карты района исчезли 39 чисто русских поселений. Среди них такие крупные, как Староабызово, Айдос (653 жителя), Атербаш (574), Непряхино (551), Апрельво (548), Ельдяк (527) (численность взята по состоянию на 1917 г. - прим. Ф.Н.).

### «Были люди в наше время...»

В истории района русские оставили, как и положено великому народу, подобающий след. Расскажем кратко о некоторых из них.

Алексей Павлович Гундорин. Генерал-майор Советс-



кой Армии. Родился в 1892 г. в с.Байки. Воевал в Первую мировую войну, в Гражданскую войну командовал байкинской дружиной, артиллерией первой группы 2-й армии Восточного фронта, затем артиллерией легендарной 28-й Железной дивизии В.Азина. Впоследствии Алексей Павлович был на командных должностях в армии, преподавал в военных учебных заведениях. Последние годы в отставке жил в Саратове, где и похоронен в 1965 г.

Петр Георгиевич Корочкин. Герой Советского Союза. Родился в 1920 г. в с.Байкибашево. Капитан, артиллерист. Погиб в августе 1944 г.

Сергей Павлович Черепашин. Герой Советского Союза. Родился в с.Байки. После войны трудился на сплаваучастке. Умер в 1958 г.

Василий Семенович Дульцев. Герой Социалистического Труда. Родился в с.Александровка в ноябре 1931 г. Трудился в Магинском леспромпхозе. Награжден двумя орденами Ленина и золотой медалью Героя. Живет в с.Абызово.

Юрий Михайлович Красноборов. Родился в п.Стеклозавод (д.Сосновый Бор). Чемпион мира среди ветеранов по гиревому спорту, имеет знак «Лучший работник физической культуры и спорта Республики Башкортостан».

Живет в Караиделе.

Пчеловод Алексей Блинов, вирусолог Валерий Кулагин, экономист Леонид Блинов, конструктор Михаил Никитин, педагог Агалия Проскуржова, поэт Александр Банников, сплавщик Александра Кузнецова и еще десятки представителей русского народа прославили не только свой район, но и республику.

Представители русской национальности, работая во всех сферах жизнедеятельности нашего района, вносили и вносят достойный вклад в строительство интернационального и общедемократического строя нашей страны и нашей республики.

## Татары

В Российской Федерации этот народ по численности занимает второе место. Общее число татар в СССР по переписи 1989 г. составляло 6 млн. 545 тыс. Они являются коренными жителями Татарстана, но проживают в Башкортостане и других регионах Поволжья, на Урале, в Сибири, а также в среднеазиатских государствах.

По лингвистике татары относятся к группе тюркских языков. Ученые разделяют этот язык на три диалекта: первый – центральный или средний, второй – западный или мишарский, третий – восточный (диалект сибирских татар). Татары нашего района говорят на втором диалекте. До 1927 года письменность татар основывалась на арабской графике. При Советском Союзе она прошла и латиницу (1927-1939 гг.). В редакции (ГУП РБ РИК «Караидель») хранятся подшивки байкибашевской районной газеты за 1937-39 гг. на татарском языке, отпечатанные латинским шрифтом. Затем письменность этого народа, как и многих других в СССР, была переведена на кириллицу, существующую и по сей день.

В Башкортостане на татарском языке издаются республиканские газеты «Кызыл тан» (с 1918 г.), «Омет», журнал «Тулпар» (с 1995 г.). Кроме того, татарские газеты выходят в шести городах и 23-х районах РБ. Среди поселенных значится и наша «Караидел хэбэрлэре». Этому периодическому изданию, которое издается и на русском языке («Караидель»), в августе 2013 г. исполнится 80 лет.

Диалектные татары – мишари – в Башкортостане стали появляться с 70-х гг. XVIII в. в качестве служилых людей. Затем они стали селиться на землях вотчинников в качестве припущенников. В годы кантонной системы управления в 1798-1865 гг. мишари входили в военное сословие. Несли службу на укрепленных линиях, участвовали в походах и войнах России (в т.ч. Отечественной войне 1812 г., заграничных походах русской армии 1813-1814 гг. и взятии Парижа). Затем

мишари в Башкортостане снова были переведены в гражданское сословие и приравнены к государственным крестьянам, т.е. они никогда не были крепостными.

Статистика показывает, что если мишарей в 1743-47 гг. на территории республики было взято на учет 10,1 тыс., в 1851 г. – 105,5 тыс., то в 1920 г. их было 166,2 тыс. В материалах последних переписей населения (после 1926 г.) данные об этом тюркоязычном этносе отсутствуют из-за причисления его к башкирскому и татарскому народам.

Караидельские татары тоже подразделялись на собственно татар, мишарей (тюркоязычный этнос) и тептярей (этносоциальная группа). К концу 20-х гг. XX в. они по документам были ассимилированы в татарскую национальность. В начале XVIII в. (предположительно в 1717 г.) служилые татары основали деревню Суяндюково. Деревни Байки-Юнусово (в 1714 г.) и Сулейманово (в 1751 г.) заложили

тептяри-мусульмане. Наибольшее число населенных пунктов, появившихся в XVII-XVIII вв., принадлежали мишарям. Это, например, Турново (1656 г.), Байкибашево (1664), Подлубово (1693), Мрясимово (20-е гг. XVIII в.), Тайкаш (1745), Абуталипово (1764), Деушево (по одним данным – 1765 г., по другим – 1799 г.), Явгильдино (1790 г.).

За последние годы во всех этих населенных пунктах произошло сокращение жителей. Одной из главных причин этого являются неблагоприятные социально-экономические условия. С лица караидельской земли к концу XX в. исчезли татарские деревни Хисамутдиново, Кызылкуль (рядом с Байкибашево), Ириково, Фрунзе. Не лучшие времена переживают Байки-Юнусово, Деушево, Мрясимово, Сулейманово, Турново, Татарский Урюш.

Во время переписи 1970 г. у нас на учет было взято 17358 представителей этой национальности (для сравнения: башкир – 14183, русских – 13243). В 1979 г. число татар уменьшилось до 14155. К 1989 г. в районе их осталось 11109 чел. На сегодняшний день эта цифра еще ниже: около 7,5 тыс. (26,9%). А ведь в 1917 г. на той же территории, что и нынешняя Караидельского района, жили и хозяйствовались 19638 (!) татар, мишарей, тептярей, которых потом объединили в один татарский народ.

Татары принесли с собой местному башкирскому народу более передовые приемы и орудия земледелия, способствовали переходу его от кочевничества к оседлости. Например, железный плуг, который в записях немецкого ученого П.Палласа (1741-1811), совершившего академическую экспедицию через нашу местность, именуется «татарским».

Как у всякого другого, у этого народа тоже были свои знаменитости. Предки писателя Ивана Тургенева и поэта Александра Блока, создателя воинских поселений, военачальника при царе Александре I генерала Александра Аракчеева были татарами.

Татарин Кутлу-Мухамет Тевкелев крестился, взяв имя Алексея Ивановича. Был известным деятелем, стал генералом, отличался особой жестокостью по отношению к мирному населению. В январе 1736 г. со своим полком уничтожил башкирскую деревню Сеянтус, расположенную недалеко от д.Муллакаево на берегу Уфимки. Имя Тевкелева как палача башкирского народа заклеено в исторической народной песне «Тафтиляу».

Мулла, мишарский сотник Канзафар Усаев стал видным сподвижником Пугачева, полковником. На каторге Рогервик был рядом с Салаватом Юлаевым, пережив его на четыре года. Сотник из Байкибашево Мухаммат Мансуров примкнул к составившим, неоднократно выполнял поручения С.Юлаева.

В Великую Отечественную войну 161 татарин, защищая родину, заслужил звание Героя Советского Союза. Назовем имена некоторых караидельских татар, которые вписаны в анналы истории. Это герои Гражданской войны, кавалеры ордена Красного Знамени Мухсин Гареев (Явгильдино), Закир Халимов и Талип Зарафутдинов (оба Байкибашево),

Герой Советского Союза Нурлы Миннихметов и Герой

Социалистического Труда Шайхи Зайнетдинов, писатели Гаян Лукманов, Раис Риянов, поэт Мухаммат Закиров, ученые Рашит Тагариев, Вадим Шаймиев, Рашит Галин, Мансур Лугуманов, Набиря Набиева, Асхат Гареев, педагоги Васфи Месягутов (кавалер ордена Ленина), Галим Галин, Аухат Шаймиев, Нажиб Юсупов (трое последних – заслуженные учителя школы РСФСР), певцы Ришат Галиханов, Альберт Шагидуллин и многие другие.

Из шести военнослужащих – наших земляков, которые погибли, выполняя интернациональный долг в афганской войне, четверо были татарами: А.Галимзянов (Турново), Х.Исламов (Тайкаш), Р.Муртазин (Деушево) и С.Халимуллин (Явгильдино).

## **Марийцы В России**

Марийцы относятся к восточной ветви финно-угорской семьи языков. Историческое название этого народа – черемисы. Первое письменное упоминание о них содержится у готского историка Йордана (VI в.), а также в общерусском летописном своде «Повесть временных лет» (XII в.).

В состав Российского государства марийцы вошли в 1551-52 гг. Принимали активное участие в народных восстаниях Болотникова, Разина, Пугачева. Большинство марийцев, несмотря на усиленную христианизацию и исламизацию, остались язычниками. Одна часть перешла в православие, другая приняла ислам.

В 1989 г. в Российской Федерации было учтено 643,7 тыс. марийцев. Они проживают в республиках Мари Эл,

Удмуртия, Башкортостан, а также в Кировской, Пермской, Свердловской областях и Нижегородской губернии. Марийский народ дал Родине 18 Героев Советского Союза, писателей Н.(М.)Жакова, Н.Леоайна, О.Шабдара, М.Шкетана, композиторов – отца Я.Эшпая (Ишпайкин) и сына А.Эшпая и других прославленных сынов и дочерей.

## **В Башкортостане**

В нашу республику марийцы стали переселяться еще в конце XVI в. Причиной миграции служили нехватка земель и насильственная христианизация. По переписи 1897 г. в Уфимской губернии насчитывалось 80,6 тыс. представителей этого народа. В течение последующих 15 лет их численность достигла 90,5 тыс. чел. По сведениям всенародного учета населения (1989 г.) в Башкортостане проживало 91,2 тыс. марийцев. Они населяют Мишкинский, Калтасинский, Бирский, Дюртюлинский, Шаранский, Янаульский, Краснокамский, Балтачевский, Нуримановский и другие районы, где компактно проживают более чем в 240 деревнях. Треть этого народа живет в городах – в основном в Нефтекамске, Янауле, Бирске, Уфе. Из марийской диаспоры в Башкортостане вышли филолог и краевед В.Васильев, композитор А.Искандаров, писатель Я.Ялкайн, ученые А.Алексеев, Г.Иванов, И.Ишкильдин, Я.Яндыганов, артисты А.Байгазов, Г.Захарова. В нашей республике родились генерал-майор В.Ш.Алеев, Герои Советского Союза В.Васильев, И.Ишкинин, Т.Кубакаев, Е.Орсаев.

В Башкортостане обучение в школах ведется на пятнадцати языках, в том числе и на марийском. Кадры для последнего готовят Бирская государственная социально-педагогическая академия (ныне филиал Башгосуниверситета) и Благовещенский педагогический колледж. В Мишкинском и Калтасинском районах местные газеты издаются на марийском языке. С 1991 г. в Башкортостане стала выходить республиканская газета «Чолман» («Кама»).

## **И в нашем районе**

В течение XVIII в. на территории нашего района возникли следующие марийские деревни: Чемаево (1726 г.),

Чебыково (1737), Аскиш (1752), Атяншино (1790), Старооткустино (1794), Чапаш (1801), Уразаево (точная дата не установлена, в 1870 г. имелся 61 двор с 357 жителями). Большинство марийцев исповедует язычество.

Летом 1917 г. прошла Всероссийская сельскохозяйственная и поземельная перепись. По ее данным, на нынешней территории Караидельского района тогда проживали 3134 марийца, владевшие 561 двором. Самой крупной марийской деревней было Уразаево, где в 127 личных хозяйствах числилось 752 человека. В Чемаево проживало 394 чел., Чапаше – 374, Старооткустино – 358, Атяншино – 340, Елеево – 315. В Чебыково в то время числилось 280 чел., в Митряево – 136. Кроме того, в Урюш-Битуллино были взяты на учет две марийские семьи (10 чел.), в Киреевке – одна (5 чел.), в Атамановке тоже одна (4 чел.). В Аскише было смешанное население: 168 марийцев и 68 татар.

Приходится с болью констатировать, что в советское время с лица земли в районе исчезли марийские населенные пункты Елеево, Митряево. Численность самих марийцев тоже постепенно сокращалась. Возьмем, к примеру, данные следующих переписей. В 1970 г. в районе проживало чуть более 2800 представителей этого народа. К 1979 г. их осталось 2221. В 1989 г. в районе было учтено 1805 марийцев. То есть за двадцать лет их убыль составила тысячу человек. Процесс этот, к великому сожалению, продолжается. ВПН-2010 зафиксировала у нас лишь 1,5 тыс. представителей этого народа.

Надо сказать, что в Уразаево, Старооткустино и Чапаше преподавание в школах ведется на русском и марийском языках. Местные педагогические коллективы стремятся передать детям все народные традиции и знания о своем народе. В истории района видным марийцем стал Семен Шеметов, атаман Ельдякской крепости. В Пугачевском восстании он участвовал с декабря 1773 до октября 1774 г. (до своей поимки). Салават Юлаев знал Семена лично: они вместе участвовали в захвате Нагайбакской крепости (на западе Башкортостана). Шеметов участвовал также в сражениях под Уфой, во взятии и сожжении Бирска, в норкинской (Балтачевский р-н) схватке. В конце XVIII – начале XIX вв. атаман основал деревни Раздолье, Семеновка.

Старооткустинец Сайни Шамыкаев, заслуженный механизатор сельского хозяйства БАССР, кавалер ордена Трудового Красного Знамени, участник ВДНХ в Москве, имел медали «За доблестный труд», «Ветеран труда». Лишь после его смерти еще один, фронтовой орден Красного Знамени, нашел артиллериста С.Шамыкаева (удостоверение к награде было вручено его внуку).

Кроме того, в духовном плане в отпавлении языческих обрядов активно работал онну (в значении муллы в исламе или шамана в язычестве) из Аскиша Д.Миникаев. Фермер Д.Яникеев, несмотря на трудности, успешно ведет в Чапаше свое хозяйство, предоставляя землякам рабочие места. В бывшем ОАО «Магинский леспромхоз» была известна династия лесорубов Акбулатовых. В районе не знают как талантливых, трудолюбивых представителей семейных династий Байрамовых, Шамидановых, а также прославленного лыжника и педагога В.Калитова.

## **Чуваши**

### **Народ и его герои**

Чуваши сами себя называют чавашами. Их язык входит в болгарскую группу тюркских языков. По данным переписи населения 1989 г., чувашей в СССР насчитывалось свыше 1,4 млн. человек. Представители этого народа живут в Чувашии, Татарстане, Башкортостане, Поволжье, на Урале и в Сибири.

Чуваши в основной своей массе исповедуют православное христианство, а небольшие группы – язычество или ислам.

Чуваши были начальником Полевого штаба Красной Армии П.Лебедев, командарм С.Павлов, дважды Герой



Советского Союза С.Коротков. Этот народ дал стране космонавта Андрияна Николаева, известную певицу Надежду Петрову и др. В Великую Отечественную войну 44 воина-чуваши получили звание Героя Советского Союза.

### **Их взрастил Башкортостан**

На территории нашей республики чувашаи стали селиться еще в XVII в. По сведениям Всесоюзной переписи населения 1989 г., было зафиксировано 118,5 тыс. чувашей, проживающих в Башкортостане. Из них 56% были селянами.

В нашей республике (с.Слакбаш Белебеевского р-на) родился и творил основоположник чувашской литературы К.Иванов. В этом же селе появился на свет классик, продолжатель дела Иванова Яков Ухсай. В Башкортостане работали первый чувашский историк и философ Г.Комиссаров, известный математик и педагог П.Миронов. Нашу республику своими боевыми и трудовыми подвигами прославили достойные сыны этого народа: Герои Советского Союза К.Андреев, Г.Васильев, П.Васильев, Н.Ириков, В.Николаев, Н.Павлов, Н.Романов, К.Степанов, полный кавалер ордена Славы Г.Прокопьев, Герои Социалистического Труда Н.Никитин, П.Сергеев, Г.Петров, А.Федоров, Ф.Ларин, М.Прохоров. Башкирский чуваш С.Иванов стал генерал-майором.

В РБ действует Канаш (съезд) чувашей. В 1986 г. в Уфе было организовано чувашское землячество, на базе которого начало действовать общество чувашской культуры. С 1988 г. работает республиканское литературное объединение «Шуратал» («Белая река»), издается республиканская газета «Урал сасси» («Голос Урала»).

### **Караидельская земля для них родная**

Летняя сельскохозяйственная перепись 1917 г. показала, что на территории нашего района в то время проживало 309 чувашей. В Верхнем Казьмаше 270 предстителей этого народа имели 50 дворов, в Андреевке 36 - 9. Еще одна семья из трех человек обитала в д.Елеево. В 1939 г. на учет было взято 152 чуваша, из них 88 - женщины. Статистика показывает, что в последующие годы численность чувашей, как и других народов, населяющих район, сокращалась: в 1959 г. - 171 чел., 1970 - 96, 1979 - 101 и 1980 - 82. Сейчас в районе осталось чуть больше 40 чувашей. С лица земли исчезли деревни Верхний Казьмаш и Андреевка, места компактного проживания этого народа. Жители переселились в Атяшкино, Первомайку (Нуримановский р-н), Кирзю, Караяр и др.

10 мая 1919 г. в Верхнем Казьмаше родился будущий Герой Советского Союза Н.Романов. Николай учился в школе, получил неполное среднее образование. Работал вторым секретарем Караидельского райкома ВЛКСМ. В 1939 г. его призвали в армию. На фронт он попал в 1943 г. Старшина Романов стал командиром взвода. Во время форсирования Днепра в районе п.Лоев Гомельской области 15 октября 1943 г. в числе первых переправился на западный берег. Собрал группу прибывших бойцов, повел их в бой за расширение плацдарма. Немцы трижды контратаковали, но были отбиты. В наградном листе значится, что Николай Кириллович лично уничтожил 10 фашистов. Затем при штурме высоты, когда из строя выбыл командир роты, Романов взял командование на себя, и подразделение успешно выполнило свое задание. Погиб Романов 20 октября 1943 г. Похоронили его в д.Козероги Гомельской обл. Белоруссии, а 30 октября 1943 г. ему было посмертно присвоено звание Героя Советского Союза. Николай Кириллович в 20 лет стал коммунистом, а в 24 пал смертью храбрых, защищая Родину. Он награжден орденом Ленина и золотой медалью Героя Советского Союза. Одна из улиц с.Караидель носит его имя, а на здании Александровской школы в память о нем установлена мемориальная доска.

Несмотря на малочисленность чувашей в нашем районе, они достойно вносили свою лепту в развитие общества и экономики. Николай Никитович Сергеев четверть

века возглавлял самый отдаленный сельский совет - Верхнеказьмашевский. Его брат Илья Никитович Григорьев (с.Караидель) - тоже известный человек. Фронтовик, руководил отделом социального обеспечения райсовета. Вениамин Петрович Панфилов (с.Абызово) 18 лет председательствовал в самом тяжелом в природном и экономическом отношении колхозе им.Калинина, удерживая его на плаву. Его сестра Роза Петровна в свое время преподавала родной язык в единственной в районе чувашской начальной школе (Верхний Казьмаш). Тамара Ивановна Афанасьева - историк, общественник, работала в Караидельской СОШ №1. Артистична. В молодости была лауреатом Всероссийского конкурса студенческой художественной самодеятельности. Ее брат Степан Иванович (с.Караидель) плодотворно трудился в партийной и культурной сферах района, на ниве просвещения, работал директором школы. Занимается краеведением, несмотря на то, что находится на заслуженном отдыхе, активно участвует в общественной жизни. В ноябре 1999 года был делегатом Канаша (съезда) чувашей Башкортостана. Считает, что реформы проводить надо, но они должны быть социально ориентированными. Константин Иванович Гаврилов (ныне покойный), завуч Александровской школы, тесно сотрудничал с районной газетой. Их земляк Николай Максимович Сергеев служил во внутренних войсках старшим офицером (подполковник). В Караидельской милиции работали офицеры-чувашаи Самсонов, Орехов, Демьян Воробьев. Сын последнего Виталий трудился сначала в районной прокуратуре, затем в республиканской.

### **Немцы в районе**

Марковский район Саратовской области в свое время Екатерининштадтский, где однажды побывали наши земляки-артисты (см. об этом «Караидель» от 16 июля 2011 г.), некогда был частью территории автономной области (с октября 1918 г.), затем автономной республики (с декабря 1923 г.) немцев Поволжья. Они стали селиться здесь еще со времен Екатерины II. К началу XX в. в Поволжье было 190 колоний с населением 403,5 тыс. человек.

В первые же месяцы ВОВ поволжские немцы были обвинены в сотрудничестве с Германией и Указом Президиума Верховного Совета СССР от 28 августа 1941 г. выселены в Казахстан, на Урал, Алтай и в Сибирь. Одна группа под конвоем была доставлена в наш район, в лесной поселок Кирзю, и поселена рядом. Так возник поселок Янбак. Здесь даже в послевоенные годы действовала комендатура, строго надзиравшая за немцами. Лишь в хрущевские времена

янбакским немцам разрешили свободный выезд.

Автономная республика немцев Поволжья была ликвидирована, а территория разделена и передана (Указ ПВС СССР от 7 сентября 1941 г.) Саратовской (15 кантонов, в том числе Марковский) и Сталинградской (7 кантонов) областям.

Но янбакские немцы - не первые представители европейского народа, которые жили или бывали на территории нашего района. Из истории известно, что немец, управлявший землями и лесами на речке Бердяшка, принадлежавшими придворному генерал-лейтенанту Антониновскому, построил хозяину в XIX в. стекольный завод, при котором затем возник большой населенный пункт, в советское время имевший даже статус поселка городского типа Караидельский (ныне Сосновый Бор).

Всероссийской сельскохозяйственной и поземельной переписью 1917 г. в селе Артакуль (тогда оно принадлежало Новотроицкой волости) на учет были взяты 42 немца, проживавших в 17 дворах, и два австрийца (один двор). Австрийского языка не существует, австрийцы говорят на немецком. Попали эти люди сюда как военные и гражданские пленные, ведь с 1914 г. шла Первая мировая война. Сведениями о дальнейшей судьбе артакульских немцев и австрийцев мы не располагаем. Возможно, в Гражданскую войну они примкнули к той или иной стороне или пыта-



лись, воспользовавшись смутными временами, уехать к себе на родину, хотя путь на запад был закрыт фронтами.

За пять лет до Великой Отечественной войны в наш район приезжали немцы из Германии. Этому событию имеется документальное подтверждение. Речь идет об обнаруженной мною заметке «Германские рабочие в нашем районе», которая увидела свет в №41 от 6 июля 1936 г. районной газеты «Вперед». В ней сообщалось: «В Караидельском районе (город в Челябинской обл. - прим. Ф.Н.) по р.Уфимке прибыла группа экскурсантов

германских рабочих. Вечером в клубе райцентра они рассказали собравшимся об ужасах капиталистической эксплуатации, зверствах германского фашизма, превратившего передовую страну Европы в фашистскую казарму». Однако после заключения пакта Риббентропа-Молотова о ненападении негативное отношение к фашистской стране в СССР если не исчезло, то поутихло. На банкете, устроенном в ночь с 23 на 24 августа 1939 г. в честь Риббентропа (министра иностранных дел Германии), Сталин поднял тост в здравницу Гитлера, сказав буквально следующее: «Я знаю, как сильно немецкий народ любит своего фюрера, и я хотел бы выпить за его здоровье». Факт остается фактом, хотя этот случай можно бы отнести к дипломатической уловке. А вот в селе Байкибашево одного новорожденного перед войной мальчика назвали Гитлером в честь нацистского вождя. Естественно, с началом нападения Германии на нашу страну имя ему сменили.

Караидельцы помнят, как в районном узле связи в прошлом работала и пользовалась уважением Эльвира Александровна Крюн (по мужу Сибирякова). Она была из обрусевших немцев. Сейчас Сибиряковы проживают под Уфой. Нужно сказать, что в нашей республике существует немецкая диаспора, которая вносит свою лепту во всеобщее динамическое развитие региона.

## **Как считали население в ревизских сказках и переписях**

Ревизские сказки в России проводились по пять раз в XVIII (в 1719-1721, 1748, 1762, 1783, 1795 гг.) и XIX (1811, 1816, 1834, 1850, 1859 гг.) веках. Эти ревизии составлялись по сведениям старост и старшин нанимаемыми грамотными людьми «с возложением на них за пропуск или утайку душ ответственности». Затем их данные три раза проверялись на сельских сходах. Впервые башкирское население было полностью учтено ревизской сказкой лишь в 1795 г. (см. сборник «Западные башкиры», Уфа, 2001 г.).

На нынешней территории нашего района тогда на учет по этнической принадлежности, количеству дворов, численности мужских и женских душ были взяты следующие башкирские деревни: Багазы (Уфатаныпская волость), Янсаитово, Якупово, Туюшево, Старый Акбуляк, Новый Акбуляк, Халилово, Юлдашево (Сунларская волость), Урюшево и Седаш (Ельдякская волость). Самыми крупными среди них были две последние: в первой было 28 дворов, во второй - 67.

Почти через 40 лет, по VIII ревизии 1834 г., в пределах нашего района были зафиксированы 13 башкирских деревень (добавились Абдуллино, Тегерменево и Откустино) и 13 мишарских и тептярских селений: Байкибашево, Байки-Юнусово, Деушево, Абуталипово, Мрясимово, Подлубово, Сулейманово, Суюндюково, Тайкаш, Турново, Урюш, Явгильдино, Чапаш.

По историческим документам, в Чапаше первыми поселились тептяри 28-й команды по допуску башкир-вотчинников Балыкчинской волости. К дате ревизии они имели копию с договора 4 декабря 1801 г., засвидетельствованного в Бирском земском суде в 1804 г.

Так заселялся наш суровый край. Хотя и медленно, но число жителей росло. Население увеличивалось за счет естественного воспроизводства и за счет пришлых, переселившихся из других мест.

95 лет назад на территории нашего района существовало 127 населенных пунктов. Их населяли 52246 чел. Наибольшим числом тогда были представлены русские - 22459. Объединение татар (этнические мишари, этносоциальные тептяри, собственно татары) насчитывало 19638 чел. Башкир было зафиксировано 11101. Марийцев в 1917 г. было 3134, чувашей - 309.

Как показали Всесоюзные переписи, в 1959 г. в Караидельском районе проживало 50476 чел., в 1970-м - 47935 чел., в 1979-м - 38337, в 1989-м - 30276, в 2002-м - 28294 чел. Всероссийская перепись населения 2010 года взяла на учет 27945 жителей района. Из них 13120 башкир (47%), 7495 татар (26,9%), 5529 русских (19,8%), 1504 марийца (5,4%), остальные - представители других национальностей. Как видим, национальная структура караидельского населения изменилась. Башкиры по численности вышли на первое место. Их количество более чем за 90 лет увеличилось на 2 тыс. чел. К сожалению, в 4 раза за этот период уменьшилось число русских. А татар в районе осталось намного меньше половины показателя 1917 г. Причин таких демографических изменений очень много, и они лежат в исторической, политической и экономической плоскостях.

## **Это было в семнадцатом году**

Теперь остановимся на Всероссийской сельскохозяйственной и поземельной переписи 1917 г., проведенной Временным правительством.

Кандидат исторических наук М.Роднов подготовил и опубликовал в сборнике «Западные башкиры. По переписям 1795-1917 гг.» (Уфа, 2001 г.) материалы по этой переписи по трем уездам Башкортостана, в том числе и по Бирскому. Они представляют большой интерес, потому что охватывают и населенные пункты, находившиеся на современной территории Караидельского района.

В демократической России весной и летом 1917 года Временное правительство собиралось заняться земельной реформой. Поэтому нужны были данные, всесторонняя информация, т.е. более-менее ясная картина положения аграрной страны в целом. «Программа переписи, - пишет М.Роднов, - охватывала практически все основные вопросы по социально-экономическому состоянию каждого крестьянского хозяйства. Главным документом переписи была подворная карточка, заполнявшаяся на все крестьянские семьи, включая квартирантов, жителей бараков, железнодорожных будок и т.д.»

Надо сказать, что села, деревни, выселки, хутора, располагавшиеся в черте нынешней территории нашего района, в те годы полностью составляли Байкибашевскую и Байкинскую и частично входили в Кубязовскую, Балыкчинскую, Ново-Троицкую, Уса-Степановскую и Сарсинскую волости.

Кубязовская - Аскиш, Пановка, Средние Багазы, Старые Багазы, Усть-Багазы, Уразбахты;

Балыкчинская - Верхняя Балмаза, Дюльбаж, Ибраевка, Киреевка, Муллакаево, Нижняя Балмаза, Седаш, Сенакул, Чапаш, Шапбулун, Шуди;

Ново-Троицкая - Артакуль, Иткули, Казанка, Уразаево, Урюш, Шеваково;

Уса-Степановская - Верхне-Усинский, Седаш, Урюш; Сарсинская - Андреевский, Верхний Суян, Круш, Мокрое поле, Нижний Суян.

По моим подсчетам, сельскохозяйственному учету в 1917 г. был подвергнут 141 населенный пункт, существовавший тогда на караидельской земле. В нем проживало более 52 тыс. жителей. Сейчас сел и деревень насчитывается меньше 100, а жителей меньше 28 тыс.

Отметим еще один аспект. В графе «национальность», как пишет М.Роднов, «наши данные взяты из первоисточника - подворной карточки - и являются ответом самого крестьянина (или того, кто его замещал), кем он сам себя считает». Здесь ученый делает акцент на том, что это государственное мероприятие проводилось в усло-

виях, когда Россия на короткий срок стала самой свободной страной, никаких ограничений, притеснений, за ранее установленных задач не существовало. И часто опрашиваемый указывал свою национальность как мусульманин, тюмен, казак, ново-башкир или как-нибудь иначе. В труде М.Роднова отражено все разнообразие этих ответов. Частные же случаи оговорены в примечаниях.

В Мрясимова, скажем, проживало 2083 мишаря, 71 башкир, 13 татар (казанских), 45 русских (некоторые записаны как «русские-православные») и 11 украинцев. Или вот в Абдуллино были взяты на учет 1893 башкира, 61 русский, 25 мишарей, 17 татар, 22 тептяря. В Артакуле числилось 1811 русских, 42 немца, 24 молдаванина, 6 чехов и 2 австрийца. В Тайкаше главами крестьянских дворов при опросе 839 человек названы мишарями (один из них был крещеным), а 592 – тептярями. На работников-одиночек подворных карточек не заводили, на них составляли списки. Так, на Пристане Торгового Дома Стасеева (устье Байкинки) их было три, а в хуторе Светлом (стеклозавод принадлежал тогда С.Аксентьеву) – ныне Соновом Бору – 47 человек рабочих и служащих.

Перепись 1917 года также преследовала цель получить сведения об экономическом положении в России в четвертый год Первой мировой войны, в первую очередь – о запасах продовольствия.

### Предвоенные годы

В 1939 г. в Советском Союзе была проведена третья по счету Всесоюзная перепись населения.

Ей предшествовала перепись 1937 г. – единственная советская перепись, осуществленная за одни сутки – с 5 на 6 января. Ее программа включала 14 пунктов. Впервые в практике советского учета населения был поставлен прямой вопрос о принадлежности к социальной группе, в первый и единственный раз – вопрос о вероисповедании.

Результаты данной переписи разошлись с ранее сделанными оценками состава населения. И правительство СССР признало ее итоги некачественными. Многие статистики были репрессированы, в их числе и начальник Башнархозучета А.Гисматуллин. Его арестовали 1 марта

1937 г., приговорили к высшей мере наказания и расстреляли 10 июля 1938-го. Абдулла Тухватуллович был реабилитирован 22 августа 1957 г.

Всесоюзная перепись населения 1939 г. была назначена на 17 января. В байкибашевской газете «Ленинче» сохранились очень скудные сведения о том, как она проходила в нашем районе. Опросный лист переписи содержал 16 пунктов. Среди прочего требовалось получить следующие сведения: кем переписываемый приходится главе семьи (сам глава, жена, сын, дочь, зять, сестра, брат, племянник и т.п.), постоянно или временно проживает по данному адресу, какого он (она) пола, национальности, какой язык является для него родным, женат ли (замужем ли), какое имеет образование, какой специальностью владеет и где работает, к какой общественной (социальной – прим. Ф.Н.) группе принадлежит (рабочий, служащий, колхозник, представитель свободной профессии, религиозный служитель, непролетарский элемент и др.). Обо всем этом, а также о важности и нужности переписи шла речь в статье начальника бюро Всесоюзной переписи населения 1939 г. Ц.Бозина, напечатанной в «Ленинче».

Также в «районке» от 10 января было опубликовано Обращение ЦК ВКП(б) и Совета Народных Комиссаров СССР от 8 января 1939 года ко всем партийным организациям и госучреждениям с призывом всемерно помочь в проведении переписи.

В трудовых коллективах нашего района организовывались общие собрания, оформлялись красные уголки, клубы, библиотеки, назначались агитаторы. Например, в колхозе имени Маркса (д.Деушево) было образовано пять

переписных участков, и в каждом из них агитаторами назначили комсомольцев. В производственных бригадах колхоза «Кызылтан» (д.Суюндюково) члены Коммунистического Союза Молодежи также проводили беседы, объясняли, как нужно правильно отвечать на вопросы опросного листа.

Краткие итоги данной переписи населения СССР публиковались в том же 1939 г. и в следующем. Начавшаяся в июне 1941 г. Великая Отечественная война помешала завершить окончательную обработку полученных данных. Поэтому мы не располагаем конкретными данными о численности, национальном, социальном и возрастном составе населения нашего района за предвоенный период (имеются лишь сведения за 1939 г. по всему Башкортостану). Данные, приведенные в нижеследующей таблице, были собраны мною из самых разных источников. Первая графа – экономические и социальные объекты, вторая – их общее количество в 1939 г., третья – в т.ч. в Байкибашевском районе, четвертая – в т.ч. в Караидельском (напомним, что в то время территория нынешнего Караидельского района была разделена на два).

Промышленные предприятия и производства Колхозы	492	313	179
МТС Школы	91	59	32
Детские сады	3	2	1
Клубы	96	53	43
Библиотеки	3	-	3
Объекты розничной торговли	108	68	40
Объекты общепита	40	17	23
Почтовые предприятия	119	61	58
Поликлиники Стационары	4	2	2
	14	5	9
	5	2	3
	2	1	1

В следующем 1940 г. только в Байкибашевском районе в колхозах трудилось более шести тысяч человек, имелось три коневодческих, 42 молочнотоварных, 14 свиноводческих, 17 овцеводческих и три кролиководческих фермы. Две МТС (Байкинская и Мрясимовская) были вооружены 105 тракторами, 42 комбайнами, 43 сложными молотилками и восемью автомашинами. В колхозах же числилось еще 23 автомобиля. В школах байкибашевской зоны работали 219 педагогов и училось более шести тысяч детей.

### Личное хозяйство

#### Века проходят, а подворья остаются

По сведениям начала 40-х гг. XIX в., у государственных крестьян деревни Артакуль из 128 дворов (759 чел. вместе с Иткульским выселком, возникшим одновременно с коренным селом) было 309 лошадей, 87 коров, 490 овец, 143 свиньи. Занимались и пчеловодством (30 ульев,

5 бортей). О земледелии сведений найти не удалось, но о том, что им занимались, говорит наличие ветряной мельницы (А.Асфандияров. «История сел и деревень Башкортостана», кн.9, стр.48-49, Уфа, 2001 г.).

По нашей просьбе управляющий делами администрации сельского поселения Артакульский сельсовет Алексей Имучев представил некоторые данные по всем населенным пунктам, входящим в данное СП. Цифры в них приведены по состоянию на 1 января 2006 г. Итак, попробуем сделать сравнительный анализ. Как видно из книги А.Асфандиярова, 165 лет тому назад в Артакуле и Иткулях вместе взяты было 128 дворов. В год (2006) проведения Всероссийской сельхозпереписи в них насчитывалось 181 личное подсобное хозяйство (в первом – 153, во втором – 28).

В том же порядке приведем и другие цифры, характеризующие развитие местного животноводства. В начале 40-х гг. позапрошлого века артакульцы и иткулинцы содержали 87 коров, а в 2006 г. они имели, по официальным



источникам, первые - 176, вторые - 52 головы крупного рогатого скота.

Казалось бы, что русские в прошлом по традиции должны были больше разводить свиней. Как уже было сказано, в XIX в. деревня со своим выселком имела 143 свиньи на 128 дворов, а нынче в 181 дворе их имеется 248. В пересчете на душу населения в нынешнем веке русские жители Артакульского сельского поселения свиней разводят больше. Чего не скажешь об овцах. По данным книги Асфандиярова, их артакульцы и иткулинцы имели

тогда чуть ли не полтысячи голов. В 2006 г. овец и коз вместе взятых у первых было 204, у вторых - 120, то есть в сумме всего 324. Возможно, здесь сказывается и тот факт, что в прошлом крестьяне шили из овчины тулупы, полушубки, рукавицы, шапки, постолы, а из шерсти валяли валенки, коты, пряли пряжу и вязали носки, варежки, шарфы и т.д. Конечно, баранину употребляли в пищу. А в данное время, пройдя пик своего развития в 50-е гг. прошлого века, общественное овцеводство здесь совершенно исчезло, а частное, сильно сократившись, сохранилось только в личных подворьях жителей поселения.

То, что лошадей в XIX в. в деревнях, о которых идет речь, было в несколько раз больше (309 голов), чем коров, объяснимо. Эти животные служили тягловой силой, с их помощью выполнялись все сельскохозяйственные и транспортные работы. Сейчас, в век техники, коней держат только единицы. В 2006 г. в Артакуле насчитывалось 11 лошадей, а в Иткулях 9.

### Древние традиции в пчеловодстве

А вот пчеловодство имеет давние традиции. Организованное в 30-х гг. прошлого века коллективное хозяйство «Мировой Октябрь» начало разводить пчел в 1934 году. Пасеку основал Д.Нестеров. Впоследствии, участвуя в выставке достижений народного хозяйства СССР, Дмитрий Демьянович удостоился бронзовой медали - первой награды такого достоинства в истории районного пчеловодства. Несмотря на неоднократную смену формы собственности хозяйства, пасека существует и сейчас. Ежегодно медовый сбор, в зависимости от погоды, колеблется от низких показателей до 700 кг и более.

Выгодным, но хлопотливым промыслом занимаются в своих личных подворьях и некоторые селяне. Например, в Артакуле в 2006 г. зимовало 242 пчелосемьи, в Иткулях - 215. Это гораздо больше, чем было в XIX в. (30 ульев и 5 бортей).

### Землепользование

219 лет назад пермяки во главе с Шугановым выкупили у башкир земли площадью 60 квадратных верст. Если перевести эту величину в современную метрическую систему, то получится 6741,6 га. Все 153 личных подворья в Артакуле и 28 в Иткулях в 2006 г. имели огороды площадью от 10 до 50 соток под овощи и картофель, выращиваемые для собственных нужд владельцев. Кроме того, в первом из вышеназванных сел под фермерское хозяйство было занято пять гектаров.

xxx

В сельское поселение Артакульский сельсовет, кроме вышеприведенных населенных пунктов, входят еще Абуталипово и Старооткустино. Первая деревня - татарская, вторая - марийская. Как живут селяне в СП и было показано на характерных для сельской жизни тенденциях и процессах, происходящих в последние годы в Артакуле и Иткулях.

### «Молодые» наши старики

Жительнице райцентра Ф.М.Шамсутдиновой нынче исполнилось бы 100 лет. Она родилась 12 декабря 1912 г. В 2002 г. ветераны и коммунисты района (долгожительница - член КПСС с апреля 1940 г., партбилет члена КРФ получила в 1996 г.) через районную газету сердечно поздравляли свою соратницу с 90-летием и пожелали ей безболезненной и тревожной до ста лет. О Фатиме Мухамат-

хажиповне наша газета писала несколько раз. Одна из публикаций увидела свет за подписью бывшего редактора, пенсионера и активного общественника, ныне покойного И.Ишкильдиева. Напомним, что Ф.Шамсутдинова прожила достойную жизнь, в 28 лет участвовала во Всесоюзной сельскохозяйственной выставке в Москве. Умерла в 2004 г. Несмотря на суровость нашего края, на далеко не тепличные условия, и в нашем районе встречаются люди, которые, как Фатима-эби, доживают до преклонных лет. Приведем несколько примеров. Вот что рассказывала мединский работник из деревни Мрясимово Тарзия Ахметова: «В 2000 году у нас в деревне умер Хабибулла-бабай Лутфуллин. Он был простым человеком. Участвовал в Великой Отечественной войне. Вернулся инвалидом. Работал на разных участках. Ушел из жизни в возрасте 98 лет. Думаю, что постоянный труд (бабай, несмотря на свои годы, сам косил сено, готовил дрова), равнодушие к

спиртному и способствовали его долголетию».

Ученые утверждают, что факторами долгожительства являются движение, умеренное питание и постоянная физическая работа. Байкибашевская районная газета «Ленинче» в 91 номере от 2 августа 1948 г. писала о том, что «Бану Ахметшина в тегерменевском колхозе им.Чкалова является старейшей по возрасту труженицей. Ей уже исполнилось 74 года, но она по-прежнему трудится. С началом страды она, наряду с другими, вышла вручную жать рожь. Жнет качественно, не отстает от более молодых соседок, нормы перевыполняет».

Вот другое сообщение районной газеты (№31 от 30 июня 1947 г.). В нем говорится о том, что «Галинур Исламоров - восьмидесятилетний член колхоза им.Молотова (д.Подлубово - прим. Ф.Н.) в работе тоже не отстает от молодежи. За самоотверженный труд в годы войны был награжден медалью. И сейчас неутомимый дед участвует во всех хозяйственных делах. Во время подготовки к весенне-полевой страде Исламоров в 7-й бригаде вел ремонтные работы. А сейчас мастер готовит к жатве телеги, волюки, а также разный инвентарь (вилы, грабли и т.д.)».

В своей проникновенной заметке «Память» («Караидель», №118-119 от 2 октября 2002 г.) управляющий делами МО «Куртлыкульский сельсовет» Рафис Исламов, в частности, говорил: «Самая старшая на территории нашего сельского совета Хадича-эби Фархетдинова умерла в возрасте 96 лет. Ее муж героически погиб в Великой Отечественной войне. Вдова фронтовика всю жизнь без устали трудилась на колхозном производстве. Поднимала детей. Помогала снохе Таслиме воспитывать внуков, потом брала на себя обязанности няни их детей... Хотя пережила много горя, до конца дней своих сохранила ясную память, была на ногах. Такие люди достойны поэм».

«Нынче, 13 мая 2002 г., в д.Халилово преставился Абзалетдин-бабай Рамазанов, - как бы продолжая тему, повествовала управляющая делами МО «Староакбуляковский сельсовет» Раумана Насабутдинова. - Он был одним из самых преклонных людей района. Дедушка родился в 1898 г. В этом году ему было 104 года!» Наш активный селькор С.Бадретдинова из п.Сурда, что рядом с Кирзей, в газете

«Караидель» (№115-116 от 25 сентября 2002 г.) в заметке «Судьба соседки», в частности, немного поведала и о жизни Лутфиги-эби Миннихметовой: «Тридцать два года севровь со снохой живут душа в душу. Теперь бабушка и сама нуждается в помощи. Возможно, она старейший житель нашего района!» Я попытался навести справки о точном возрасте Миннихметовой. Отозвалась управляющая делами МО «Кирзинский сельсовет» Р.Ивашкина. Вот что сообщила Рашида Алиакбаровна: «И в похозяйственной книге, и в паспорте годом рождения Лутфиги-эби значится 1895-й, но неизвестны ни число, ни месяц. Поэтому, как принято на практике в подобных случаях, такая подробность определяется ровно серединой года. Таким образом, днем рождения нашей землячки считается 1 июля». К сказанному добавим, что в 2002 г. Лутфиге Миннихметовне исполнилось 107 лет. Возможно, в то время она являлась одним из старейших жителей Республики Башкортостан.



# Глава III

## Деревеньки, селенья...

### Первоначально - Байкинский

20 августа 1930 г. Президиум Центрального Исполнительного Комитета и Совет Народных Комиссаров Башкирской АССР приняли совместное постановление «О ликвидации в БАССР административного деления на кантоны и волости и об установлении административного деления на районы и районной системы управления». Через четыре дня в с.Байки прошла первая партийная конференция, которая вторым в повестке дня рассмотрела вопрос о районировании. Эту дату - 24 августа 1930 г.

- можно считать днем рождения нашего района.

К началу создания новой административно-территориальной единицы в ней насчитывалось у коллективных и единоличных хозяйств вместе взятых 34410 га посевной площади. В том году на 2957 га была засеяна пшеница, на 10258 га - овес, на 6054 га - гречиха, на 75 га - ячмень, на 76 га - полба, на 943 га - просо, на 563 га - лен, на 289 га - горох, на 698 га - конопля, на 1062 га - клевер, на 928 га - картофель и на около 11 тыс. га - рожь.

Партконференция приняла программу-постановление. Документом предусматривалось построить в с.Байки районный центр, приступить к строительству дорог, принять все меры по укреплению только что созданной как опорная база коллективизации машинно-тракторной станции (МТС), учитывая значительные площади пропашных и залежных земель на территории района, вести работу по образованию советского хозяйства (совхоза), ликвидировать отставание производства в леспромхозе и на стекольном заводе. Особо подчеркивалось значение борьбы с оттоком населения из района, работы по укреплению кадров, решения квартирного вопроса, открытия в районном центре чайной и столовой.

Конференция избрала райком ВКП(б) в составе 17 человек. На следующий день состоялся его пленум. Было избрано бюро из семи коммунистов. Секретарем райкома стал Александр Владимирович Князев. Районная парторганизация объединяла в своих рядах 110 членов ВКП(б) и 97 кандидатов в члены (168 мужчин и 39 женщин). Первым председателем райисполкома стал член бюро райкома партии Сабир Ахуневич Ахунов.

В 1930 г. в районе числилось 9025 крестьянских хозяйств и 42925 человек населения.

Уже в 1931 г. посевная площадь в Байкинском районе увеличилась на 11527 га, то есть почти на треть. Широко распространяется ударническое движение. Если в 1930 г. было 52 ударника труда, то в следующем их число достигло 159. С 1931 г. в нашем районе берет начало рационализаторское движение. Тогда было внесено 13 рацпредложений, из которых в производство внедрено девять, в результате чего получено 9115 руб. экономии. Пятерым рационализаторам были вручены премии на общую сумму 285 рублей.

Сельское хозяйство района начало вооружаться машинами и орудиями. Крестьяне пользовались 156 сеялками, 69 сенокосилками, 45 конными граблями, 179 жнейками, 8 жнейками-сноповязалками, 3036 плугами и 5549 боронами.

В 1931 г. в районе действовали четыре передвижные киноустановки. В леспромхозе работали один клуб и девять красных уголков. В поселке стекольного завода (ныне Со-сновый Бор) имелся клуб и стационарная киноустановка. В феврале 1932 г.

Байкинский район, просуществовавший полтора года, переименовывается в Караидельский, начинаются работы по переносу центра из Байков в Городок (так первоначально назывался нынешний райцентр).

### Когда основаны наши деревни?

В последнее время возрастает интерес наших земляков к истории родного края. Практическая потребность в краеведческих знаниях появляется, например, при сборе материалов для проведения праздников «Здравствуйте, односельчане», «Шежере байрамы» и др. Чтобы помочь организаторам подобных мероприятий, привожу даты основания некоторых населенных пунктов района, которые подтверждены документально.

Название населенного пункта	Дата основания
1. Турново	1656 г.
2. Байкибашево	1664 г., 1 декабря
3. Подлубово	1693 г.
4. Байки-Юнусово	1714 г., 15 марта
5. Суяндюково	1717 г.
6. Чемаево	1726 г.
7. Чебыково	1737 г., 10 апреля
8. Тайкаш	1745 г., 2 мая
9. Сулейманово	1751 г., 4 мая
10. Аскиш	1752 г.
11. Абуталипово	1764 г.
12. Явгильдино	1790 г.
13. Атнашкино	1790г., 10 мая
14. Бердяш	1792 г.
15. Артакуль	1793 г., 29 мая
16. Иткули	1793 г.
17. Старооткустино	1794 г., 10 июня
18. Деушево	1765 или 1799 г.
19. Круш	1801 г., 7 июля
20. Чапаш	1801 г., 2 декабря
21. Байки	1802 г.
22. Верхний Суян	1805 г., 21 июля
23. Нижний Суян	1805 г.
24. Абдуллино	1834 г.
25. Караяр	1952 г., 13 мая
26. Озерки	1954 г., июнь

### Называли Городком

В Центральном государственном историческом архиве хранится отчет Караидельского райисполкома к третьему съезду Советов за период с 1931 по 1934 гг. В разделе

«Дорожное строительство» отмечается следующее: «В 1933 г. начат ремонт и строительство новых дорог как районного, так и областного значения». Среди населенных пунктов Акбуляк, Тегерменево, Байки, Абызово, Каирово, Багазы, где приводились в проезжее состояние пути, упоминаются также Казаковка и Городок. Первая деревня располагалась вблизи устья реки Байки, и от нее начина-

лось строительство закопи до Городка, т.е. до Караиделя.

Таким образом, документально подтверждается, что Караидель называли Городком.

### Шэфеев перевоз -

### Караидельская переправа

Шли века, менялся уклад жизни. Через территорию нашего района был проложен караванный путь, а затем знаменитый Сибирский тракт. Река Уфа вставала естественной преградой, и люди отыскивали в воде броды. Такими бродами пользовались у д.Янсаитово, затем у с.Бердяш.

Р.Риянов в своей книге «Символы на скалах» писал о легендарной личности - Шафи Мустафине, имя и звание (абыз) которого увековечены народом в названиях горы и села. Переправа через Уфимку рядом с устьем речки Багазка на картах и в официальных документах значилась в XIX и начале XX вв. как Шафеев перевоз.

Со временем из-за него Бердяшский брод (его называли еще Старым Перевозом) утратил свою значимость. Можно считать, что Шафеев перевоз существует 185 лет.

Старые люди до сих пор употребляют слово «косна», означающее большую узконосную лодку. На таких суденышках по реке перевозили грузы, переправлялись люди. На их основе строились паромы разной конструкции, даже двухкилевые (две косы ставились рядом и жестко скреплялись лагами, а сверху настилались тес или доски).

Старшее поколение караидельцев должно помнить те паромы с гребными рулями - «бабайками», которые привязывались к длинному стальному канату. Другой конец закрепляли выше по течению. В райцентре такие переправочные средства ходили, используя силу течения, до заполнения Павловского водохранилища. На смену им пришли самоходные паромы.

А теперь приведем несколько исторических эпизодов, связанных с этим перевозом. В 1909 г. на станции Миас (Челябинская обл.) группа боевиков захватила железнодорожную кассу, деньги из которой собирались использовать для нужд большевистской партии. Пятеро из них уходили от преследования по Сибирскому тракту. Добравшись до Шафеева перевоза, они разделились. Трое на пароходе «Яков» отправились в Уфу. Двое (один из них - будущий первый председатель ЧК Башкортостана Петр Зенцов) переправились на пароме и пошли в деревню Лежебоково, где укрылись у знакомого. Местный абызовский стражник сообщил прибывшим сюда с опозданием полицейским, что трое молодых людей сели на пароход. Впоследствии большинство участников экспроприации, в т.ч. и Зенцов, были арестованы.

В июне 1918 г. так называемые «бартымские казаки» (из д.Бартым) выступили против советской власти и пришли на помощь байкинскому кулачеству. Конный отряд, переправившись на пароме через Уфимку, занял волостной центр. Но красные дружинники, одним из руководителей которых был будущий советский генерал Алексей Гундорин, внезапным ударом выбили ночью непрошенных гостей из родного села. «Казаки» рванули к пароходу и сгрудились на пароме. Разведчики дружины Минеев и Петров обстреляли их из винтовок, вызвав на судне изрядную панику. Вообще, во время Гражданской войны и красными, и белыми здесь было сожжено несколько паромов.

В сентябре 1918 г. конный дозор Уральской партизанской армии Василия Блохера завязал через переправу перестрелку с белыми. В конце июня 1919 г. две дивизии красных из 5-й армии М.Тухачевского на тридцатикилометровом фронте по линии р.Уфа от Уразбахтов до Айдоса перешли в наступление против пехотных частей белогвардейцев, державших оборону по левому берегу. По некоторым источникам, за Шафеев перевоз дрался 229-й Петроградский полк 26-й дивизии (начальник Г.Эйхе). За мужество и героизм, проявленные при форсировании водной преграды и взятии города Златоуста, этот полк был награжден революционным Красным Знаменем.

Отзвуком тех событий в наши дни стало одно чрезвычайное происшествие. В июне 2001 г. в с.Абызово, недалеко от переправы, рядом с только что выстроенным клубом, был найден невзорвавшийся снаряд. Судя по месту обнаружения находки, он был выпущен с позиции, занимаемой красными, в сторону белых. Опасная находка была вывезена и подорвана саперами.

После заполнения водохранилища перевоз людей и тех-

ники через водоем стали обеспечивать самоходные паромы. Сначала они принадлежали дорожно-строительному участку. Затем обслуживание переправы передали производственному управлению жилищно-коммунального хозяйства районного центра. В последние годы стараниями коммунальщиков эксплуатация парома приносила хотя и небольшую, но прибыль.

В октябре 2001 г. на историческом Шафеевом перевозе был смонтирован понтонный мост.

## **О старинном Якупово**

Деревня Якупово является одним из старинных населенных пунктов нашего района. С ней связаны такие исторические названия, как Чинмурзино, Ташмечеть, Кантонская, Туюшево, Урта-аул, Галино. Возраст этого поселения не установлен до сих пор. Но он упоминался в документах уже начала XVIII в. Истории района известны имена Чинмурзы Етиева, его сына Якупа Чинмурзина, внуков Халиля и Буляка Якуповых, которые родились и выросли в этой деревне, и все они занимали пост башкирских старшин. Якуп верой и правдой служил царскому правительству. Халиль был арестован во время Крестьянской войны и убит в лагере сподвижника Пугачева Чики Зарубина («граф Чернышев») в с.Чесноковка под Уфой. Буляк выступил на стороне восставших, был активным помощником С.Юлаева. К слову, балмазинский краевед Фидаил Сафин на прошедшем в апреле 2006 г. районном курултае башкир выступил с предложением обратиться в Центральный государственный исторический архив Республики Башкортостан с просьбой о передаче в вечное хранение в Караидельский районный музей письма Салавата, написанного им Б.Якупову. Напомним также, что башкирский поэт Гали Сокрый (1826-1889 гг.) кровными узами был связан с д.Якупово. Он даже оставил записи о Ташмечети (им полтора года лет), священном ритуальном памятнике, ныне бережно хранимом якуповцами.

Среди современных жителей этой деревни есть люди, тоже неравнодушные к прошлому своей малой родины. Например, А.Мугинов. Альфит Мугинович своим трудом прославил родную деревню: он - кавалер орденов Октябрьской Революции и «Знак Почета» и медалей. Ветеран не раз ходил по инстанциям и учреждениям с запросами по истории населенного пункта.

## **Точная дата не установлена**

Сначала приведем сведения из книги историка Р.Кузеева «Происхождение башкирского народа» (Москва, 1974 г.). Северных башкир называли уннарцами. Этноним восходит к гуннской эпохе. Расселялись они в долине р.Белой. В XVI-XVII вв. основная масса племени ун ушла к р.Уфа. Она заняла низовья р.Юрюзань, районы рек Быстрый Танып, Байки и другие места. На территории нашего района обосновались су-унларский и байкинский роды этого племени.

Башкиры издавна были номадами, то есть вели кочевой и полукочевой образ жизни. Последний - больше всего в лесных местах, в т.ч. и у нас. К оседлости северные башкиры стали переходить под влиянием пашенного земледелия и пришлых народов из Поволжья. Так было с байкинцами и сунларцами. В настоящее время не обнаружено письменных источников, по которым можно было бы установить, когда именно здесь стали селиться люди и возникла д.Якупово.

«На месте современной д.Якупово во второй половине XVII-начале XVIII вв. существовала д.Чинмурзино», - пишет историк А.Асфандияров в девятой книге справочника «История сел и деревень Башкортостана».

Населенный пункт назывался по имени Чинмурзы Етиева, известного тем, что вместе с другими местными башкирами 25 февраля 1702 г. на вотчинные земли припус-

тил служилых татар, которые основали д.Арбаш (Аскинский р-н). Документы, подтверждающие этот факт, хранятся в Центральном государственном историческом архиве Республики Башкортостан (фонд 172, опись 1, документ 39, лист 47).

В то время территория Башкортостана подразделялась на волости по кровнородственному признаку населяющих народов. Деревня Чинмурзино входила в состав Сунларской волости, старшиной которой являлся сын Чинмурзы Якуп. Этот пост он занимал и после 1753 г. Старшина верой и правдой служил царизму и командовал вооруженными отрядами против восставших башкир в 1735-1740 гг. и 1755-1756 гг. В его честь деревня стала именоваться Якупово. Вполне возможно, что до Чинмурзы данный населенный пункт называли именем его отца - Ети. Сами жители признают, что раньше существовали старинные бумаги, на которых были написаны шежере (родословные), но они, переходя из рук в руки, были утеряны. Исторические сведения об этой деревне можно прочитать в указанном выше труде А.Асфандиярова (книга 9, стр.7-10).

В народе населенный пункт Якупово еще называли Галино (по имени внука Якупа Чинмурзина юртового старшины Гали Буляковича Якупова). Кстати, старшина д.Байки Буляк Якупов (отец Гали) активно участвовал в Крестьянской войне 1773-1775 гг., был сподвижником Салавата Юлаева. Об этом в нашей газете рассказывал краевед, учитель Балмазинской школы Ф.Сафин (см. «Караидель», от 5 мая 2004 г., «Сподвижники батыра - наши земляки»).

Есть также и другое название Якупово - Уртаул, что означает «центральная» или «средняя деревня». Надо полагать, что оно закрепилось с тех пор, когда в первой половине XIX в. населенный пункт был центром десятого башкирского кантона. Такая военно-территориальная система управления в Башкортостане существовала с 1798 до 1865 г.

В последнее время под названием Якупово населенный пункт объединяет две расположенные рядом деревни: собственно Якупово и Туюшево. Последняя известна также под именем Ташмечеть (по существующему здесь издревле культовому сооружению из камня). Опять же пока не установлена точная дата появления Туюшево. А.Асфандияров, например, пишет, что «д.Туюшево по р.Байке в 1795 г. взята на учет 13-дворной с 33 мужчинами и 32 женщинами». В последующих ревизиях, земских сведениях и переписях учетные данные по обеим деревням велись отдельно. В сборнике «Западные башкиры. По переписям 1795-1917 гг.» встречается искаженное написание топонимов: Якуново, Туишево.

Из всех вышеприведенных фактов следует, что башкирской деревне Якупово не менее 350 лет.

## *У истока реки*

«А.Асфандияров, основываясь на архивных документах (ЦГИА РБ, фонд 172, опись 1, документ 39, лист 25), утверждает, что Байкибашево было основано мишарями на основании договора с башкирами от 1762 г.». Такое сообщение было сделано в исторической статье-справке «Памятные даты 2012 г.» в газете «Караидель» (№14 от 11 января). Оно вызвало у наших читателей разные мнения. Некоторые из них справедливо оспаривали эту дату, считая, что возраст населенного пункта гораздо больше. Но при этом не смогли привести сколько-нибудь серьезных доводов или документов, говорящих в пользу их утверждения. В целях объективности я решил заняться установлением истины. Успехи небольшие, но рассказать о них стоит.

«Башкирская энциклопедия» (1-й т., Уфа, 2005) поместила короткую статью того же ученого-историка, где, в

частности, сказано, что село Байкибашево Караидельского района «основано в середине 17 века на вотчинных землях башкир Сунларской волости Сибирской дороги татарами и мишарями по договору о припуске». Здесь Анвар Закирович не называет точно день, месяц и год рождения населенного пункта, но в отличие от упомянутого выше справочника, увеличивает возраст Байкибашево на целый век.

А теперь обратимся к справочнику «Западные башкиры. По переписям 1795-1917 гг.». В ведомостях по VIII ревизии 1834 г. напротив названия «Байкибашево» (стр.158) помещены сведения о том, что тептяри здесь поселились тоже по «по припуску башкир-вотчинников Байкинской волости (тюбы) и по договорным письмам 1 декабря 1664, 1747 и 1755 гг.». Отсюда можно сделать вывод, что Байкибашево не менее 348 лет!

Пока не удалось установить точную дату основания одного из наиболее крупных и старинных населенных пунктов района.

Краеведы полагают, что с.Байкибашево было основано мишарями, выходцами из деревень нынешнего Балтачевского района. Поселение разрасталось, леса в округе вырубались, пашни расширялись. Говорят, что среди тех, кто первыми поселился в верховьях полноводных в те времена рек Байкинки и Мама (протекает около бывшего маслодельного завода), был человек по имени Мажут.

В XVIII в. строится тракт, соединяющий европейскую часть России с Сибирью, который проходит через Байкибашево. Село продолжает расти, угодий не хватает. Поэтому в 1878 г. один из богатых жителей Нагретдин и еще 50 семей переезжают на другое место. Деревня, основанная ими, сейчас официально именуется Нагретдиново (в XX в. в народе ее называли Новобайкибашево).

Байкибашево становилось крупным населенным пунктом. Его отличало выгодное расположение на большой реке. Все это позволило превратить село в волостной центр. В 1886 г. с привлечением крестьян окрестных деревень здесь строится здание волостного правления.

Революция и гражданская война тоже не миновали старинное поселение. Белыми здесь был замучен неизвестный комиссар, могила которого существует до сих пор.

80 человек ушли отсюда воевать на стороне красных.

В 1921 г. несколько крестьян из Байкибашево переезжают со своими домочадцами и закладывают д.Кызылкуль (ныне уже не существует), в которой образуется коммуна. Коллективизация в волостном центре начинается в 1929 году. Сначала двадцать две семьи переселились из села, облюбовав чудесный уголок природы. Так возникли деревня Фрунзе (сейчас ее тоже нет) и местный колхоз с таким же названием. Первым его председателем был Миннигарей Ахметгареев, который впоследствии пал смертью храбрых во время Великой Отечественной войны.

Байкибашево становится райцентром в 1937 г. после разделения Караидельского района на Байкибашевский и Караидельский (малый) районы. Тут существовал самый передовой в то время колхоз. В селе имелись средняя школа, больница, изба-читальня, клуб. Летом того же года через Байкибашево начал курсировать первый автобус. В клубе демонстрировалось звуковое кино.

В июле 1956 г. административный центр в Байкибашево ликвидировали, два района объединили с центром в Караиделе.

Из Байкибашево вышли многие замечательные люди. Среди них Герой Советского Союза Петр Корочкин, лауреат Государственной премии СССР Зуфар Галиаскаров, доктор филологических наук Вадим Шаймиев, певец Рихат Галиханов. Название села вошло и в лингвистику. Одна из подгрупп западного диалекта татарского языка в научном мире именуется байкибашевской.



## Артакуль - «шесть озер»?

Любопытный документ приводит А.Асфандияров в книге «История сел и деревень Башкортостана». В нем говорится: «29 мая 1793 г. по договорному письму с башкирами Сунларской волости государственный крестьянин Осип Родионович Шуганов купил с доверителями, жившими наперед в Пермской губернии в Осинском уезде у них, башкирцев, в вечное и потомственное владение землю, состоящую около озера Артакуля в длину на 10, а шириною 6 верст ценою за 1000 руб., сверх того башкирцам, их старшине на угощение и прочие издержки употребил весьма значительную сумму денег и завели нынешнюю деревню, именуемую Артакулевой, во сто дворах в 260 душах, где и платежи государственных податей причислены, по сему с самого начала свидетельствовали и всеми принадлежали по договору выгодами, как то: пахотною землею, санными покосами и прочими угодами пользовались спокойно, без всякого спора до 1803 года. Один из башкирцев Шахмай Сулейманов теперь спорит, что они сидят незаконно».

Это дело было составлено в административной канцелярии в 1823 г. Видимо, спор был решен в пользу русских, ибо землями артакульцы в разной форме собственности пользовались и пользуются до сих пор. Таким образом, точной датой рождения села следует считать 29 мая 1793 г. по старому стилю (по новому - 11 июня).

Топоним «Артакуль», безусловно, взят из башкирского языка, на что указывает вторая его часть - «куль», означающая «озеро». Но вот первая составная гидронима толкуется по-разному. Кто-то считает, что она соответствует понятию «за озером», «заозерная» («арты куль» - «куль арты»). Другие утверждают, что название села произошло от словосочетания «алты куль» («шесть озер»), в русском произношении превратившегося в «артакуль». Лично я склоняюсь к последней версии, и вот почему. Одновременно с селом возник выселок Иткули. Думаю, что этот топоним получился из сложения двух башкирских слов «ете куль» (в значении «семь озер» или «седьмое озеро», заметьте, в Артакуле было шесть озер).

В 1920 г. в Артакуле насчитывалось около полутора тысяч жителей. Расположенное у Большого Сибирского тракта, это старинное село имеет богатую историю. Районная газета к 50-летию революции рассказывала о новотроицком кулацком мятеже 1918 г., где с двух враждующих сторон активно участвовали и артакульцы, становлении колхозного строя, знаменитых выходцах из села и т.д.

Наряду с такими краеведами, как Г.Галин (Куртлыкуль), Ф.Сафин (Нижние Балмазы), в Артакуле живет свой исследователь - И.Молчанов.

## Бердяшский Перевоз

Село Бердяш существует уже 220 лет. Оно основано государственными крестьянами по договору с башкирами на условиях уплаты оброка сроком сначала на 35, затем на 60 лет. В XIX в. населенный пункт носил различные названия: Старый Бердяшский Перевоз, Бердяшский Перевоз, Старый Перевоз. В сентябре 1824 г. здесь со своей свитой через реку Уфимку переправлялся российский император Александр I, который направлялся в Златоуст. В 1870 г. в селе проживало 278 жителей, было 58 дворов, имелась часовня.

К концу 1958 г. в связи с заполнением Павловского водохранилища Бердяш был переселен. Сюда же тогда из Усть-Байков перенесли хлебоприемный пункт, который и стал «градообразующим» предприятием на многие годы. Прибрежная полоса деревни сейчас интенсивно осваивается горожанами под дачные участки.

В Бердяш по сложному гористому рельефу проложен газопровод протяженностью 17 км, запущенный в эксплуатацию 17 августа 2003 г.

## И стоит деревня на берегу озера

Говорят, что у этого водоема первым поселился человек по имени Туймухамет. Сокращенно его звали Туйкаш. Отсюда, как считают, пошло название и самого большого озера в нашем районе, и деревни, находящейся рядом - Тайкаш. А.Асфандияров пишет: «Д.Тайкаш возникла на основе договорной записи башкир Байкинской (некогда Бакыево) тубы Сунларской волости от 2 мая 1745 г. и 3 апреля 1764 г. Ее основали тептяри. Мишари были припущены чуть позже».

Известный краевед С.Сахратуллин в своем труде «Бирская старина» (книга 2-я, стр.109) утверждал: «Общевестно, что существует шелковый путь, но мало кто знает о существовании коммерческой дороги в Бирском уезде, которая пронизывает уезд с юго-востока на северо-запад. Дорога проложена в древние времена и проходила... по нынешнему административному делению через Караидельский, Балтачевский, Бураевский, Калтасинский, Краснокамский районы». Далее Саитзян Файзрахманович подробно описал маршрут этой дороги: «По ходу с юга на север проходила через города Троицк, Златоуст в Челябинской обл., Тастубу Дуванского р-на, Каирово, Бердяшский Перевоз, Байкибаш, Явгильдино, Тайкаш Караидельского р-на, Кундашли [...] Балтачевского р-на [...] выходила на дорогу Каракулино-Сарапул, далее на Казань. В давние времена конечными пунктами этой дороги были города Булгар и Москва». Потом по ряду причин прямой отрезок пути от Явгильдино через Тайкаш, Кундашли и т.д. до Бураевского района как часть торговой магистрали действовать перестал. Тракт был проложен от Явгильдино через Бирск.

«Заброшенная дорога использовалась только местным населением для хозяйственных нужд, - писал С.Сахратуллин (стр.110), - местами заросла лесом, местами распыхана». Естественно, очень важно было, чтобы по пути следования были водоемы, богатые травой луга, наличие дров. Таким местом и являлось о.Тайкаш, где с древних времен караваны устраивали дневные и ночные привалы. Получается, что деревня возникла не в глухом месте, а на проторенном здесь когда-то пути.

По данным Российской сельскохозяйственной переписи, в 1917 г. в Тайкаше было 265 дворов, и в них проживал 1431 чел. До революции деревенские и сельские общины возглавляли старосты. В Тайкаше им был Садретдин Фаттахудинов. В советское время в Тайкаше был создан колхоз, который много лет носил название «Кызыл Октябрь». Несколько лет подряд его возглавлял Агзам Ильясов, до этого работавший председателем Байкибашевского райисполкома. При нем коллективное хозяйство было крепким, здесь использовались все приемлемые новшества. Он вырастил трех сыновей: Азата (героически сражался на фронте), Марата и Аделя. Все трое работали педагогами. Кроме того первый брат был и партийным руководителем, а последний - советским.

55 лет назад, в 1949 г., за добросовестный труд первыми среди тайкашских женщин были награждены: чабан Адегия Хаматнурова - медалью «За трудовую доблесть» и учитель Галина Ивановна Устюгова - медалью «За трудовое отличие».

Огромным уважением пользовался в Тайкаше, а также в Караидельском ДРСУ, где работал в последние годы, спортсмен (борец и гиревик) Афгаль Нурисламов. Он похоронен на родине. Подняли престиж своей родной деревни заслуженные работники: культуры Башкортостана Мамдуда Сайдуллина и сельского хозяйства РБ Фанис Гайсин. А уроженец Тайкаша полковник милиции Хамзя Зайнуллович Шамратов работал начальником управления уголовного розыска МВД Башкортостана.

Теперь вернемся к озеру. Похоже, оно имеет карстовое происхождение. Большую глубину о.Тайкаш имеет не

должно. Дно его заилилось, заполнилось смывами грун- та со склонов берегов. Ухудшение экологического состо- яния водоема - следы хозяйственной деятельности че- ловека. В 50- е гг. прошлого века здесь действовал район- ный пионерский лагерь.

У старожилов деревни должен сохраниться в памяти такой случай. Летом 1950 г. здесь прошел сильный ли- вень. Внезапно взбуривший водный поток потащил с паст- бища в озеро корову и четырех телят. Работники фермы местного колхоза с Шамгией Шайбаковой во главе бро- силась в стремнину, перехватили недалеко от обрыва жи- вотных и сумели спасти их от гибели.

### **На развилке исторических дорог**

В давние времена у истоков речушки Мрясово мишари попросили землю у башкирских вотчинников, оформи- ли договор и стали здесь селиться. Так возникла у ми- шарских припущенников (ныне татар) деревня Явгиль- дино. Судя по топониму, название (яу к(г)илде - войско пришло) означает событие, связанное с ведением кара- тельных действий против восставших пугачевцев.

Со временем Явгильдино превратилось в крупный на- селенный пункт. Этому способствовало его расположение на развилке Большого и Малого Сибирских трактов. По указу императора Павла I жители деревни, как и все ми- шары Башкортостана, принадлежали наряду с башкирами к военному сословию.

Из 8-й ревизии 1834 г. видно, что Явгильдино входило в 4-й мишарский кантон, а также в 10-ю юрту Байкинской тюбы Сунларской волости Бирского уезда, где числились также Байкибашево, Суондоково, Турново, Тайкаш. Тогда в деревне проживало 217 душ мужского пола и 260 женского. По 10-й ревизии (1859 г.) в Явгильдино насчи- тывалось 100 дворов и 681 чел. По данным земства, ров- но 110 лет назад здесь в 240 дворах проживало 708 чел. мужского пола. Слабый пол тогда на учет не брали. В 1917 г. перепись показала, что деревня еще более разрос- лась. В ней было зарегистрировано 285 хозяйств, число жителей достигло 1606. Кроме того, тут поселилась одна русская семья, состоявшая из семи членов.

Известно, что осенью 1918 года через Явгильдино про- шла Уральская партизанская армия под командованием В.Блюхера, прорывавшаяся по тылам белогвардейцев для соединения с Красной Армией.

В этой деревне родился знаменитый шахтер Шайхи Зайнетдинович Зайнетдинов (Кузбасс, Кемеровская обл.), которому еще в 1948 г. было присвоено звание Героя Со- циалистического Труда. Известна и семья Лукмановых. Бывший фронтовик-артиллерист Гаян Лукманов стал писателем. Издал роман, повести и рассказы. Его супруга Галима-апа давала знания детям в местной школе. Стар- ший сын Фанис работал в районной газете, писал рас- сказы, которые были изданы отдельной книгой. Второй сын, Мансур, стал кандидатом технических наук. Дочь Флюза - педагог.

Восемь явгильдинцев стали заслуженными работника- ми Республики Башкортостан.

Сейчас в Явгильдино располагается ООО «Нур+Р» - самое передовое агрохозяйство района. Здесь же нахо- дится административный центр одноименного сельсове- та. В деревне имеются школа, фельдшерско-акушерский пункт, библиотека и музей.

### **Шеметовка-Расстреляево-Раздолье**

Был такой казак Семен Шеметов. Служил в Ельдякс- кой крепости (находилась рядом с нынешним физкуль- турно- оздоровительным комплексом «Звездный»). Его лично знал Салават Юлаев. Семен участвовал в Пуга- чевском движении: в боях под Уфой, в захвате Нагай- бакской крепости, в «Бирском деле», в сражении отряда

С.Юлаева под деревней Норкино (Балтачевский р-н). Баш- кирский полководец своим распоряжением назначил Шеметова атаманом ельдякских казаков. Потерпев по- ражение от регулярных войск, некоторые казаки оста- лись в Ельдяке, другие бежали. Шеметов обманом был пойман в октябре 1774 г., допрошен. Но так и остался станичным атаманом и по нескольким договорам с баш- кирами Сунларской волости в разные годы (1776, 1796, 1801, 1804) приобрел земли. Сюда поселил людей шестью домами. Так возник хутор Шеметовка. Об этом свиде- тельствует историк А.Асфандияров. Краевед С.Сахратул- лин считал, что селение вторым своим названием (Расстреляево) обязан другому после Шеметова хозяи- ну этих мест Расстреляеву. Существует еще и третье наи- менование населенного пункта: Раздолье (речка Раз+до- лина). В 1870 г. здесь было 29 дворов с населением 169 чел. В 1917 г. насчитывалось 66 дворов и 436 жителей.

В советское время в Раздолье был организован колхоз «Красный партизан». Позже он вошел в Кировское отде- ление Караидельского совхоза. В 1997 г. здесь возник сель- скохозяйственный кооператив «Раздолье» (ныне ООО «Кировское»).

### **О Байки-Юнусово**

Как утверждает А.Асфандияров, населенный пункт Бай- ки- Юнусово был основан выходцем из деревни Байки ясач- ным татарин Юнусом Досмамеевым по припускному договору с местными башкирами Сунларской волости. Запись договора была произведена в Уфе в 1714 г. («марта в 15 день писана»). Новый владелец земель обязан был платить оброк. Ему предоставлялись широкие права: «И в тех вышеописанных межах и урочищах ему, Юнусу, в лесу борти делать и всякого зверя побивать, и бобров, и птицу, и рыбу ловить, и двором поселиться, где похочет, кроме озер Мрясима и Огаша, пашню пахать и сено косить». Как видим, Досмамеев облюбовал место для поселения у устья притока Байкинки - речки Аскиш. Век с лишним спустя, 7 сентября 1819 г. (по старому стилю) байкиону- совцы получили план и межевую книгу.

Деревня эта известна и под другими названиями - Юну- сово, Аракаево, Аракал.

### **Возникло в 1790 г.**

Башкиры - вотчинники Ельдякской волости - в конце XVIII в. на бессрочное время «припустили» марийцев на участок земли с платежом оброка по 50 коп. со двора в год. Об этом был составлен договор от 10 мая 1790 г., который сейчас хранится в ЦГИА РБ (фонд 172, опись 1, документ 10, лист 25).

В сборнике «Западные башкиры» первые сведения об Атяншино встречаются на стр.182. Здесь сообщается, что данный населенный пункт возник по записи от 25 сентября 1796 г. Такое несовпадение А.Асфандияров объясняет тем, что в 1796 г. в Атяншино была принята новая группа марийцев.

Этот населенный пункт параллельно носил два на- звания: Кулево (Куль-аул, по наименованию рядом на- ходящегося озера) и Атяншино (по имени первопо- селенца). Известно, что сыновья этого поселенца Вали- ша и Абдрашит Атяншкины (язычники), а также один из внуков были крещены. Они были исключены из тептяр- ского сословия и причислены к бирским мешанам.

Атяншкинские марийцы занимались различными про- мыслами, пахали землю, выращивали хлеб, разводили скот. Например, в 1842 г. на 22 двора приходилось 100 лошадей, 70 коров, 50 овец и коз. Свиной здесь не держа- ли, а вот пчел разводили. В деревне имелась ветряная мельница.

Пик развития Атяншино пришелся на 1917 г. Тогда здесь на учет был взят 61 двор, где проживали 340 чело-

век. Во время последней Всероссийской переписи 2012 года в населенном пункте зафиксировано 36 человек мужского пола и 31 – женского.

## ***Затерянный среди гор***

Такова доля всех лесных поселков района: они рождались в связи с созданием производственной базы для освоения и разработки массивов древостоя, а через годы в связи с истощением сырьевой базы многие из них прекратили свое существование. Такое случилось с Восьмым километром, Березовым Логом, Седьмым кварталом, Ачитом и некоторыми другими. А п.Северный (Поперечная Гора) сейчас находится на грани исчезновения.

Бияз стал развиваться в 50-х гг. прошлого столетия. Жители его – лесорубы. Уже в XIX в. здесь велась хозяйственная деятельность. Например, недалеко от деревни одно урочище до сих пор носит название Сенакул (более ста лет назад в этих местах была такая деревня). В свое время тут действовал и смолокурный завод, остатки которого можно было увидеть еще в 60-х гг. прошлого столетия.

В окрестностях Бияза находятся одни из самых высоких горных точек района: если рядом с с.Караидель они достигают 290-320 м над уровнем моря, то около Бияза – 390-420. На склоне одной из гор в недра земли уходит карстовая пещера.

Здесь путем естественного отбора вывелась даже особая биязская порода коров. У коров своеобразный экстерьер, невысокая продуктивность, но они неприхотливы, как горные козлы, очень выносливы и приспособлены к пастбищу на крутых склонах и в чащобах.

## ***О чем повествует предание***

«Моя родина – д.Нижнее Тургенево Айдосовского сельсовета Караидельского района. Она располагалась на живописном правом берегу р.Уфа. С высоты птичьего полета деревня была похожа на коромысло. Главная улица тянулась на полтора километра, а вторая – почти на километр. Дома были разной величины, подворья огорожены. Зеленая трава на улицах напоминала изумрудный ковер.

Утром солнце вышло из-за горы на час позже, а вечером пряталось за противоположную гору на час раньше, чем на равнинах...

Мы, уроженцы Нижнего Тургенево, планируем отпраздновать 275-летие основания нашей деревни. Знаем, что есть легенда, связанная с ее возникновением. По повелению царицы Анны Иоанновны правительство Российской империи отправило в ссылку государственного деятеля Алексея Тургенева. Так временщик и фаворит императрицы немец Бирон, который имел огромное влияние на Анну Иоанновну, расправлялся с соперниками. Под охраной солдат Алексея привезли в Ельдякскую крепость. Говорят, что присматривать за Тургеневым приставили трех местных башкир, верных царской власти, а самого его поселили в стороне от крепости. На этом месте и возникла деревня под названием Тургенево. Сам Алексей получил имя Уразгилде (от «урыс килде» – «русский пришел»).

Мы не знаем, насколько эта легенда соответствует истине. Не могла бы редакция внести ясность?»

**М.Гильмияров.**

г.Самара (14 августа 2010 г.).

Фамилия Тургенев имеет монгольские корни. Слово «турген» означает «быстрый». Оно в свое время было заимствовано татарами. Один из них, в незапамятные времена носивший имя Турген, и стал служить русским великим князьям. От него и пошел разветвленный дворянский род Тургеневых. Официально признано, что предки

великого русского писателя Ивана Сергеевича Тургенева были татарами.

Вторая версия: название населенного пункта могло произойти от того, что течение реки здесь было очень быстрым: «тургеней» – «стремнина, быстрота».

Однако, по моему мнению, более вероятной является третья версия. В книге «Западные башкиры» (раздел III «VIII ревизия 1834 г.», стр.201) читаем, что населенный пункт Токтарова (из 33-й тептярской команды) взят на учет «По копии 6 апреля 1838 г. с записи 9

мая 1733 г. Ельдякской волости и по договору 10 августа 1808 г., засвидетельствованном в Бирском уездном суде 7 ноября того же года; спор с сотником Кутлубаевым». Тептяря же Токтарова звали Тургеней. По его имени впоследствии и стали называть основанную им деревню. Например, на стр.380 указанной книги (раздел IV «X ревизия 1859 г.») населенный пункт Токтарова уже фигурирует под номером 92 как Тургенево.

Таким образом, в исторических документах д.Тургенево (сначала как Токтарова) впервые зафиксирована по записи от 9 мая 1733 г. от башкир Ельдякской волости. В следующем году ей исполнилось бы 280 лет.

## ***Крепость, станица, село***

В 1736 г. на р.Уфа было основано село Ельдяк, более известное как крепость. Ельдякской она была названа потому, что основали ее на вотчинных землях башкир ельдякского племени. В истории района это укрепленное поселение сыграло значительную роль.

П.Рычков в 1762 г. писал: «Ельдяцкая крепость в Башкирии Сибирской дороги на реке Уфе, между гор [...] укреплена с наружной стороны оплотом». В другом месте записей ученого сказано, что она построена «для всяких наблюдений за башкирцами Сибирской дороги и чтобы требующиеся из Екатеринбурга железные припасы, по лучшей сухим путем, отправлять до города Уфы водою».

Гарнизон военного поселения составляли более 50 солдат и 100 казаков. В числе последних были башкиры и крещеные татары (так называемые «крещены»). Известно, что один из них – житель д.Кигазы (Аскинский район) Абиль Байдашев (в православии Иван Иванов) – прислал у Юлая Азналина и Салавата Юлаева письменного позволения обратиться в свою (мусульманскую) религию и Салават выдал ему соответствующий билет.

Перед началом Крестьянской войны 1773-1775 гг. (Пугачевское восстание) в Ельдяке насчитывалось около 100 дворов с населением более 600 человек, которые, в основном, занимались земледелием, животноводством, охотой и рыболовством. Во время кампании большая часть жителей примкнула к восставшим. Бывший атаман крепости Старков был смещен с должности по приказу Салавата Юлаева, а на его место назначен мариец Семен Шеметов, под руководством которого ельдякские казаки летом 1774 г. участвовали в захвате и сожжении Ангасякского винокурного завода (в Дюртюлинском районе) и г.Бирска, а 22 сентября 1774 г. – в крупном кровопролитном бою повстанцев С.Юлаева с карателями под д.Норкино (Балтачевский район). Потерпев поражение в последней схватке, Салават отступил в Ельдяк. Зная, что правительственное войско движется к крепости, Юлаев приказал вывезти из нее денежную казну и главное богатство тех времен – соль. Сам оставил Ельдяк и ушел под Катав-Ивановский завод. Царская власть была восстановлена в укреплении только зимой.

В 1835 г. казаки Ельдяка, ставшего к этому времени станицей, снова проявили непокорность властям, выступив против общественной запашки. Недовольство было подавлено, многие казаки предстали перед судом и понесли различные наказания.



Несколько слов о демографии Ельдяка. В 1886 г. бывшая крепость была учтена в составе Байкинской волости. Тогда в 85 дворах проживало 415 чел. Через 20 лет здесь было 67 дворов и 378 жителей. В то время имелись хлебозапасный магазин, две бакалейные лавки, два торжка, земская школа. Продолжала действовать церковь Нерукотворного образа Спаса, возведенная чуть позже, чем сама крепость. В XX в. произошло увеличение населения: в 1920 г. было уже 536 жителей (88 дворов), в 1939-м – 709.

В советское время в селе действовали колхозы «Родник» и им.Рокоссовского. Здесь находился также центр местного сельсовета.

В 1956-1959 гг. в связи со строительством Павловской ГЭС жители Ельдяка переселились в основном в с.Атамановку, а само место, где находилась крепость, было затоплено водохранилищем. Неподалеку от места затопления был впоследствии выстроен физкультурно-оздоровительный комплекс УМПО «Звездный».

Ельдяк – не единственное исчезнувшее с лица земли село. Таких канувших в лету населенных пунктов на территории нашего района установлено еще около 150.

## **Непростая Уса-Степановка**

Юго-западная окраина нашего района до революции принадлежала Уса-Степановской волости, в которую входило 28 населенных пунктов. Деревни Урюш, Верхне-Усинское и некоторые другие затем отошли Караидельскому району, большая часть волости – Благовещенскому, малая – Мишкинскому. Центр же бывшей волости – д.Уса-Степановка – впоследствии обезлюдел.

В 2002 г. Священный Синод Русской Православной Церкви перевел сюда, на подворье бывшего Георгиевского монастыря, основанного в 1905 г. и известного в народе как «Святые кустики», Успенский мужской монастырь, возникший еще в конце XVI в. в г.Уфа.

Уса-Степановка Благовещенского района исторически связана с именем деда – Патриарха Московского и всея Руси Кирилла – Василия Степановича Гундяева, который был ревностным христианином, за что при советской власти поплатился годами заключения.

Он прошел 46 тюрем и 7 ссылок, в т.ч. знаменитые Солвки. Освободившись, работал механиком-машинистом на Казанской железной дороге. Духовным лицом отец Василий стал в 50-е гг. прошлого века, когда ему перевалило за 70. Год служил диаконом в Бирске, затем около десяти лет – приходским священником в Уса-Степановке. Гундяев отправлял церковную службу до 1964 г. Затем, когда начал слепнуть, с разрешения патриарха Алексия I ушел на покой. Умер отец Василий в 1969 г. в 91 год. Его отпевали два внука – будущий Патриарх Кирилл и его брат.

## **В этом году исполнилось:**

### **Суяндюково – 295 лет.**

В 9-й книге справочника А.Асфандиярова «История сел и деревень Башкортостана» отмечается, что «Деревня возникла чуть раньше заключения договорной записи 1718 г.». То есть можно предположить, что поселение было заложено годом ранее. Основал его служилый татарин Суяндюк Ижбеков. Таким образом, в 2012 г. суяндюковцы отметили 295-летие своей деревни.

### **Чебыково – 275 лет.**

Марийцы получили здесь землю по договору с башкирами-вотчинниками Ельдякской волости от 10 апреля 1737 года. Это событие документально подтверждается в сб. «Малоизученные источники по истории Башкирии» (стр.150). Нынче чебыковцы отпраздновали 275-летие родной деревни.

### **Нижним Балмазам – 275 лет?**

По одним данным, башкиры деревень Кашкино и Су-

юшево Балыкчинской волости (ныне Аскинского района) образовали селение на берегу реки Уфа под названием Булмазы в 1737 г. По другим источникам, эта деревня заложена в конце XIX в. жителями Седаш-Нагаево.

### **Аскишу – 260 лет.**

В 1752 г. башкиры д.Кубияз (Аскинский район) продали здешнюю землю тептярям. В эту этносоциальную группу входили мишари, марийцы, в других местах и башкиры. Представители этих народов вместе и заложили данную деревню, в которой дружно живут уже более двух с половиной веков. Об основании Аскиша сказано в книге Н.Ремезова «Очерки из жизни дикой Башкирии. Быль в сказочной стране» (Москва, 1889 г., стр.258).

### **Караяру – 60 лет.**

13 мая 1952 г. по Юрюзанской лесосплавной конторе был издан приказ директора: «Начальнику стройучастка выделить в Караяру 10 человек на строительство жилья и объектов». Эта дата официально считается днем основания села Караяр (тогда поселка). Хотя на этом месте, называемым Караярской лесной пристанью, люди жили задолго до его основания. Например, в 1896 г. в 5 дворах здесь проживало 25 человек мужского пола.

## **Не будем отбрасывать прошлое**

В старину небольшую деревню при помещичьей усадьбе называли сельцом. Таким сельцом являлось Спасское, некогда располагавшееся недалеко от устья р.Малая Бердяшка (ныне с.Магинск). Согласно приложению 9, приведенному во второй книге «Бирская старина» С.Сахраулли (стр.284), этой деревней владели сестры-помещицы Ветошниковы. Одной из них, коллежской асессорше Алемпеяде Васильевне, в 1842 г. здесь принадлежали 11 мужских и 8 женских душ. После смерти сестры Марии ей достались еще 10 крепостных.

В 1850 г. ее сестра Анна Васильевна в деревне владела 4 мужскими и 9 женскими душами, другая же – Харетина Васильевна – 20 и 21 соответственно. Поэтому сельцо называлось Барское.

В 1861 г. Александр II отменил крепостное право. Но большинство крестьян осталось без пашен и было вынуждено снова идти в кабалу к землевладельцам. Известно, например, что ставший хозяином здешней дачи в 49 тыс. га генерал-лейтенант Павлов-Антоиновский (напомню, что он – основатель стекольного производства в нашем районе, а Стеклозавод, нынешний Сосновый Бор, в конце XIX в. носил название хутора Антоиновского и под этим названием обозначен на картах тех лет) сдавал свои пашни и большую часть своих сенокосных угодий крестьянам местных деревень Спасское, Мага, Светлое и Курбатова в аренду. Пашни – за 2-3 рубля за десятину (1,09 га), сенокосы – за 1 руб. 50 коп. за десятину в год.

«Симбирский купец Арацков купил хутор Антоиновка в Су-Таныпской губе Уфа-Таныпской волости – 44335 десятин (Аскинский район)», – отмечает С.Сахрауллин. Уточним, что сделка состоялась в 1898 г. Но только адрес этих земель указан уважаемым автором неправильно. Хутор этот находился на месте современного Соснового Бора (см. также карту на стр.37 энциклопедии «Башкортостан»), т.е. на территории современного Караидельского района. В конце XIX

в. в Спасском свою деятельность развернул купец Андрей Степанович Манаев, о чем наследстве в своем труде «Лес и люди» пишет В.Гоман. Рядом с деревней на реке Бердяшка была устроена запруда, на ней поставили мельницу и лесопилку, которые действовали за счет силы воды. Уроженец д.Непрякино, первый большевистский председатель Байкинского волостного комитета Петр Щербинин в конце 1917 г. явился к спасским мужикам, которые были рабочей силой на означенных производствах Манаева, и, пообещав выделить средства на ремонт плотины, склонил их к поддержке советской

власти. Купец Манаев расценил это как предательство со стороны своих рабочих. Он сдал представителям волисполкома подвергнувшееся национализации имущество и уехал в Уфу.

А маленькая д.Спаское продолжала свое существование до середины 50-х гг. XX в., т.е. до переселения в связи с заполнением Павловского водохранилища. Жители ее полностью переквалифицировались в лесорубов и лесоразработчиков.

Наше поколение помнит, что недалеко от села Байкибашево существовала деревушка Шевяковка. Через нее проходила грунтовая дорога по прямой как в Артакуль, так и в Абуталипово. Шевяковка тоже была селом, и до отмены крепостного права ею владела Алемпеяда Васильевна Ветошниковна (в девичестве), муж которой по фамилии Шевяков в 1850 г. носил тогда чин коллежского асессора. В Шевяковке помещица имела девять мужских и девять женских крепостных душ. А ее сестра Харетина и того больше - 23. В советское время деревня организованно входила в разные колхозы, имела овцеводческую ферму. Село постигла участь «неперспективных» населенных пунктов, и оно исчезло в конце 60-х гг. XX в.

А вот деревня Базилевский (раньше Базилевка) до сих пор существует. Возможно, потому что здесь организовали учебно-производственную базу Караидельского профессионального училища №147. Долгое время Базилевка являлась структурным подразделением откормочного совхоза. Говорят, что этими землями в свое время владел помещик Базилевский. Отсюда и название деревни. Существует предположение, что это был тот самый губернаторский секретарь, чья подпись стоит под документом «Маршрут движения императора Александра I осенью 1824 г.», либо его родственник. Этот документ (фонд И-2, дело 1670) хранится в Центральном архиве Республики Башкортостан.

В маршруте царя среди других пунктов обозначены Явгильдино, Бердяшский Перевоз, Апрельково, Каирово. В названных деревнях, а также в с.Байки с начала XIX в. действовали почтовые станции.

«В состав каравана (царского - прим. Ф.Н.) входили 11 экипажей, запряженных по шесть лошадей. Последовательность была такая: камердинер императора, метрдотель Миллер, начальник главного штаба, император, полковник Соломка, камердинер императора, штаб лейб-медик, генерал-адъютант императора, запасной экипаж, фельдъегерь, платящий прогоны» (С.Сахратуллин, стр.111-112). Конный поезд Александра I проехал по территории нашего района и переправился через р.Уфа в Бердяше 19 сентября 1824 г.

## «Улицы, улочки, переулочки»

### Элементы уличной сети

Слово «улица» и производные от него («заулок», «заулок», «переулок» так или иначе имеют хождение во всех славянских языках. ими обозначают дворы, проходные места, пустыри в поселениях. Лингвисты даже считают, что общее праславянское «ула» родственно лексеме «улей». Последняя присутствует в некоторых европейских языках в значении продолговатой полости (в русском она стала обозначать пчелиный домик).

В Караидельском районе, по моим подсчетам, насчитывается 543 элемента уличных сетей населенных пунктов. На учет взяты только те улицы и переулки, которые имеют наименование.

### Самые популярные названия

Самыми распространенными названиями улиц и переулков в нашем муниципалитете оказались Школьная - Школьный и Центральная - Центральный. Улицы с этими названиями существуют в 45 населенных пунктах. Разница лишь в количестве переулков: Школьных - два

(д.Дубровка и с.Байки), Центральный - один (д.Мряси- мово). На третьем месте по количеству (26) находится Лесная улица. Это и понятно - ведь местность наша богата лесами. В районе насчитывается 20 Молодежных (четвертое место) и 19 Набережных (пятое) улиц.

Приведем еще несколько распространенных названий элементов уличной сети: Мира (13), Зеленая - Зеленый (9 улиц и 2 переулка), Садовая и Озерная (по 10), Луговая - Луговой (7 и 1), Заречная - Заречный (6 и 2), Свободы (7), Ключевая - Ключевой и Береговая - Береговой (по 6 и по 1), Речная и Нагорная (по 6), Первомайская - Первомайский (5 и 1).

### В честь знаменитостей

Большое количество улиц, как и везде, названы в честь знаменитых людей. Фамилии государственных деятелей даны: Ленина - пяти улицам, Калинина - двум, Крупской, Ворошилова, Кирова, Фрунзе - по одной. Имена ученых встречаем в Караиделе (Карла Маркса, Ломоносова, Королева), Абдуллино (Мичуринская). Есть улицы, носящие фамилии писателей и поэтов: Мустая Карима (Караидель, Юлдашево), Мажита Гафури (Старые Багазы), Максима Горького, Пушкина, Бишевой (Караидель), Юзеева (Караидель), Гаяна Лукманова (Явгильдино), Анатолия Бика (Уразаево). Имя национального героя башкирского народа Салавата Юлаева закреплено в Старых Багазах, Караиделе, Биязе, Абдуллино, Магинске, Старом Акбуляке. На табличках запечатлены шахтер Стаханов (Байки), башкирский революционер Худайбердин (Старые Багазы), космонавт Гагарин (Караидель, Старые Багазы, Атяшкino), летчик, дважды Герой Советского Союза Гареев (Караидель), Матросов (Байки, Атяш).

### В память о земляках

Определенная часть названий улиц принадлежит самим караидельцам, оставившим о себе память ратными и трудовыми подвигами. Среди них: Герои Советского Союза Корочкин (Байкибашево, Караидель, Ургуш), Романов (Караидель, Александровка), Миннихметов (Аскиш, Караидель, Тегерменево), Черепухин (Караидель), Герой России Алимов (Караидель), павшие смертью храбрых на разных войнах и в тылу Александр Поленок (Караидель), Василь Шакиров (Тат. Урюш), Курбанов (Мрясимово), Рогозин (Ургуш), Галимзянов (Турново), Хайруллин (Седяш-Нагаево), Санир Халимуллин (Явгильдино), Хамза Исламов (Тайкаш), Лежнин, Дроздов (Абызово) и другие. Наименования улиц напоминают нам также об умелых руководителях производства: Кузнецове (Артакуль), Габдинурове (Новый Акбуляк), Каюмове (Урюш-Битулдино) или уважаемых людях, таких как Абзал Салихов (Куянчи), Баттал (Мрясимово), Кутлыгузин (Уразаево).

### Присутствует и экзотика

В уличном хозяйстве района уделено место и местной экзотике. Флора нашла свое отражение в названиях улиц и переулков Березовая (Бартым, Караидель) - Березовый (Комсомольский), Тополиная (Атяшкino), Сосновая (Красный Урюш) - Сосновый (Комсомольский), Черемуховая, Ягодная, Цветочная (Абдуллино). О характере ландшафта говорят названия Стенная (Каинчак) или Горная (пять н.п.). По названиям улиц можно определить также производственную деятельность жителей сел и деревень. В Новомуллакаево и Атяше есть улица Сплавная. Кроме того, в Атяше существует Локомотивная и Железнодорожная улицы, напоминающие о том, что здесь действовала узкоколейная железная дорога. В Байкибашево встречаются Больничная, Агрохимическая, а в Красном Урюше, Атяше, Комсомольском, Магинске - Почтовая улицы.

В наименованиях улиц можно найти и обозначения сторон света: Северная (Тат. Кудаш, Караидель), Южная (Караидель, Байки-Юнусово), Восточная (Караидель) и Западная (Абызово).

## ***Они, как и люди, жили и умирали***

Читатели районной газеты приняли активное участие в разговоре об исчезнувших деревнях, начатом публикацией З.Михайлова «Потерянные» в 64-м номере от 11 августа 2001 года. Телефонные звонки, письма, устные сообщения говорили о том, что люди, особенно пожилого возраста, не остались равнодушными к акции восстановления названий исчезнувших с лица караидельской земли поселений. Среди них писатель Раис Риянов, газетчик З.Михайлов, пенсионеры Ш.Гайнетдинов, А.Тимофеев, глава сельской администрации Р.Шайнуров, педагог А.Камалиева. Житель д.Круш Лазо Ахметович Мустафин представил в редакцию следующие интересные данные. Выше Озерков на левобережье Уфимки был выселок Шабалинский, основанный выходцами из Апрелово. К востоку от Круша находилась д.Ярка (Ярки). Оба населенных пункта имели по 10-12 дворов. Они исчезли в годы коллективизации. Несколько названий прекративших свое существование деревень привела Масния Хатмуллина из с.Караидель. Спасибо им всем.

Большую работу по уточнению и пополнению списка проделали и сотрудники редакции. Были просмотрены сохранившиеся подшивки районной газеты давних лет. Названия ныне несуществующих населенных пунктов собраны и приведены ниже в алфавитном порядке. Некоторые деревни имеют одинаковые наименования, поэтому в скобках указано их приблизительное местоположение. Этот список публикуется без разделения на Байкибашевский и Караидельский районы.

Однако это неполный перечень. Например, очень много поселений и зимовок было уничтожено карателями во время башкирских восстаний.

В январе 1736 г. отряды А.Тевкелева и полк П.Мартынова разорили и сожгли 52 деревни, убили свыше двух тысяч человек Балыкчинской, Унларской, Кыр-Таныпской волостей Сибирской дороги (ныне территории Аскинского, Балтачевского и Караидельского районов РБ).

Деревни эти были уничтожены вместе с жителями, и многие не были восстановлены. Может быть, где-то в архивах все еще хранятся донесения карателей начальству, в которых приводятся названия стертых с лица земли населенных пунктов. Работа по их выявлению продолжается.

## ***Список населенных пунктов района, прекративших свое существование***

1. Абзаново
2. Агирзя (близ Атняша)
3. Айдос Левый
4. Айдос Правый
5. Александровка (близ Дубровки)
6. Андреевка (близ Александровки)
7. Андреевка (между Суянами)
8. Апрелово (Курбатово)
9. Аркаул (близ Красного Урюша)
10. Арсланово
11. Атербаш
12. Ачит
13. Байряшка
14. Барандейка
15. Баское Озеро
16. Березовый Лог (Берлог)
17. Бурановка
18. Бурхановка (близ Нового Бердяша)
19. Варяжка
20. Верхнее Тургенево
21. Верхне-Резимский (Кордон)
22. Верхне-Усинск
23. Верхний Казьмаш

24. Воробьевка
25. Восьмой километр
26. Галановка
27. Даниловка (на месте мкр. Молодежный)
28. Двенадцатый километр (Атняшский лесоучасток)
29. Дюльбаш
30. Елеево
31. Ельдьяк
32. Зинковка
33. Зуевская мельница
34. Ибраевка
35. Ивановка (близ Каирова)
36. Ильинка (близ Зиннатовки)
37. Ильинка (близ Каирова)
38. Ингереш
39. Иреково
40. Иреш Тамак
41. Казаковка (на устье р. Байки)
42. Казанка (близ Старых Багазов)
43. Килуновка
44. Киреевка
45. Ключ объединения (близ Хорошаево)
46. Кордон (близ Байков)
47. Кордон (близ Александровки)
48. Кордон (близ Каирова)
49. Кордон (близ Магинска)
50. Кордон (близ Атамановки)
51. Кордон (близ Поперечной Горы)
52. Козелово (близ Каирова)
53. Коян
54. Красный пахарь
55. Крестьянский поселок
56. Кураши
57. Кызларкуль
58. Кызылкуль (близ Байкибашево)
59. Лежебоково
60. Лесоучасток (колония п/я №394-11) - Н.Суян
61. Лесоучасток п/я № 20 (колония) - Айдос, Чебыково
62. Лесоучасток «Башзаготзерно» (близ Круша)
63. Липовка
64. Лутфуллино
65. Мага
66. Магилевка
67. Маяк
68. Медянка Марийская
69. Медянка Татарская
70. Михеевка
71. Митряево
72. Мокрое Поле
73. Моховое Озеро
74. Новая Москва
75. Непряхино
76. Нижнее Тургенево
77. Нижний Луг
78. Николаевка (близ Александровки)
79. Николаевка (близ Урюш-Битуллино)
80. Новая жизнь
81. Ново-Бурунгут
82. Ново-Откустино
83. Новый свет
84. Одино
85. Первобирская
86. Петухово
87. Пионер
88. Покровка
89. Поляна
90. Придвижино (близ Дубровки)
91. Прицимбаловка
92. Пчелка
93. Пятый километр (близ Атняша)
94. Озерки (Атняш, лесоучасток)
95. Романовка
96. Салази



97. Светлое
98. Свобода
99. Северное (близ Ургуша)
100. Седьмой квартал
101. Семеновка
102. Сенакул
103. Сергеевка
104. Смолзавод (близ Каирова)
105. Сосновка
106. Спасское (Барское)
107. Степановка (Иткули и Старооткустино)
108. Староабызово
109. Старый Бурунгут
110. Староянсаитово
111. Среднее Тургенеево
112. Суянчик
113. Тавальян
114. Табын Ключ
115. Троицкий Ключ
116. Турай
117. Турыши
118. Уральский
119. Усть-Байки (Заготзерно)
120. Усть-Юрюзань
121. Утынлыкуль
122. Урняк
123. Фрунзе
124. Хисамутдиново
125. Хужаевка
126. Хутор Гилева
127. Чишма-Кудаш
128. Чишминское
129. Чуварыш
130. Чулпан (близ Александровки)
131. Чулпан (близ Деушево)
132. Чулпан (близ Чебыково)
133. Шабалинский
134. Шапбулун
135. Шевьяковка
136. Шуди
137. Экономия
138. Ярки
139. Ясьеелга
140. Ясюньга

## Энциклопедия ошиблась

В нашей республике завершено издание «Башкирской энциклопедии». Ценность его неоспорима. Ежегодно, начиная с 2005 г., выходило по одному тому. Недавно увидел свет последний, седьмой, том.

Во всех томах «БЭ» я перечитал все статьи, касающиеся нашего района. При этом мною были обнаружены некоторые ошибки. На одной из них и хотелось бы остановиться.

На стр.325 третьего тома в статье «Караидельский район» авторов И.Голубченко и Г.Искандаровой читаем, что он «Образован 20 февраля 1932 г. в связи с упразднением Байкинского р-на. Упразднен 4 июля 1956 г., территория вошла в состав Байкибашевского р-на БАССР. Вновь образован 1 февраля 1963 г.». Здесь многое напутано. Восстановим хронологию событий.

«Согласно постановлению ВЦИК от 20 марта 1937 г. было создано шесть новых районов», – пишет М.Хисматов в статье «Административные районы» («БЭ», т.1, стр.69). В их числе назван и Байкибашевский. На самом деле существовавший с 1932 г. Караидельский район был разделен на два: Байкибашевский и собственно Караидельский (малый). В таком виде обе административно-территориальные единицы просуществовали до 1956 г. Указом Президиума Верховного Совета РСФСР от 4 июля 1956 г. в Башкортостане было ликвидировано семь районов, осталось 57. Среди упраздненных был и Караидельский район. Территория последнего была включена в Байкибашевский. В том же месяце состоялись объединительные пленумы райкомов КПСС и ВЛКСМ и сессия райсовета. Первым секретарем партийного органа был избран Г.Фахретдинов, комсомольского – Л.Ульянова, председателем исполкома районного Совета депутатов трудящихся – Ф.Мазитов.

31 августа 1956 г. Председатель Президиума Верховного Совета РСФСР М.Тарасов и Секретарь этого органа И.Зимин подписали Указ РСФСР «Об установлении районного центра Байкибашевского района Башкирской АССР и переименовании Байкибашевского района Башкирской АССР». Текст документа приведем в оригинале: «Утвердить Постановление Президиума Верховного Совета Башкирской АССР об установлении центра Байкибашевского района в селе Караидель и переименовании в связи с этим Байкибашевского района в Караидельский район» (районная газета «Ленинец» – «Ленинчы», №67 от 6 сентября 1956 г.). С этого времени наша административная территория и носит современное название. Непонятно только, почему те, кто готовил соответствующие статьи для энциклопедии, прошли мимо последнего Указа. Таким образом, утверждение «БЭ» о том, что Байкибашевский район упразднен 1 февраля 1963 г., а Караидельский вновь образован тогда же, не соответствует действительности.



Башкирская деревня Старые Багазы упомянута в трудах ученого П.Палласа, исследовавшего юго-восточные регионы России в 1768-1774 гг.

# Глава IV

## „Война - жестооче нету слова...”

### «Башкиры пошли на войну»

#### «Ходили мы походами»

Царь Иван Грозный вел войны с целью расширения границ и укрепления Русского государства. Вместе с экспансией на Восток (присоединение Казанского, Астраханского и Сибирского ханств) он воевал и против Ливонского ордена, Швеции, Польши и Великого княжества Литовского за выход к Балтийскому морю. Эта война названа Ливонской, и длилась она с 1558 по 1583 г. В боевых действиях в составе русских полков участвовали и башкиры. Эта война закончилась подписанием невыгодного для России перемирия.

Во время русско-турецкой войны (1686-1700 гг.) Петр I, возглавив армию и флот, предпринял Азовские походы. В составе войск находились как казаки, так и башкиры. В результате сильно укрепленный город Азов (находится в нынешней Ростовской обл.) был взят в 1696 г.

Петр продолжал упорно воевать и со Швецией (Северная война 1701-1721 гг.), борясь за выход к Балтийскому морю. Известно, что здесь также действовала башкирская конница. Эта война завершилась победным для России Ништадтским миром.

С 1756 по 1763 гг. длилась Семилетняя война. В Европе одна коалиция стран воевала против другой. Россия действовала против Пруссии. На эту войну из Башкортостана, по одним источникам, были отправлены четыре конных полка, по другим (как пишет кандидат исторических наук Р.Бикбаев) - 12 полков общим числом 15 тысяч башкир. Одним из этих конников, как известно, был Юлай Азналин, отец Салавата Юлаева.

Приведем несколько эпизодов из боевых будней российской армии на Семилетней войне.

В 1757 г. русские войска под командованием генерала А.Апраксина под деревней Гроссегерсдорфер одержали победу над пруссаками. В сражении геройство проявили и башкиры.

В 1759 г. у д.Кунерсдорф российская армия под руководством другого генерала, П.Салтыкова, наголову разбил короля Фридриха II. Последний чудом избежал плен. И в этой битве сильно отличились башкиры.

28 сентября 1760 г. корпус генерала З.Чернышева взял Берлин. Башкирские воины вошли в него в числе первых. Затем на них была возложена ответственность за поддержание порядка в городе. Кстати, под Берлином воевал и будущий генералиссимус А.Суворов. Ему был 31 год, и был он в чине подполковника.

В 1772-1773 гг. шло восстание польских конфедератов, т.е. членов временных союзов вооруженной шляхты Польши. Созданная до этого Барская конфедерация выступала против своего короля Станислава Понятовского и России. На подавление восстания вместе с регулярными воинскими частями в Речь Посполитую отправили и три тысячи башкирских конников.

В 1812 г. для борьбы с наполеоновским нашествием было создано 28 башкирских полков. Они показывали чудеса храбрости в битвах с врагом. Тогда же 12 тысяч башкир несли линейную службу на восточных границах России. Автору этих строк долгие годы пришлось жить в местах, где проходила пограничная с казахскими джузами так называемая Горькая линия. В XIX в. туда была переселена часть казачьего гарнизона нашей Ельдяжской крепости.

В дальнейшем башкирские казачьи и регулярные формирования участвовали в русско-турецкой войне 1809-1829 гг., в Крымской войне 1853-1856 гг., в завоевательных походах России в Казахстан и Среднюю Азию в 1839-1840 и 1852-1857 гг.

В 1863 г. царское правительство отменило закон о военном положении башкир и мишарей, который был введен в конце XVIII в. Эти народы были переведены в гражданское сословие. А в 1882 г. башкирские военные формирования были ликвидированы. Военную службу башкиры стали проходить на общих основаниях.

#### Не все имена известны

В истории башкирского народа есть период, который вписан в ее анналы золотыми буквами. Этот народ заслуженно гордится своим массовым участием в Отечественной войне 1812 г. Ведь почти половина участников тех событий осталась лежать на поле брани.

В первые же недели войны по инициативе самого населения из добровольцев были сформированы 3-й, 4-й и 5-й башкирские полки.

В Оренбургском крае, куда исторически входил Башкортостан, с 1798 г. (во времена царствования Павла I) была введена кантонная система управления. Административная территория 10-го кантона географически почти совпадала с Бирским уездом. В первой трети XIX в. штаб-квартира данного кантона находилась в д.Якупово нынешнего Караидельского района. Отсюда у этого населенного пункта и второе название - Урта-аул, означающее «центр», «серединное». 10-й кантон полностью сформировал 10-й и часть 5-го полков. Последний был пополнен воинами 11-го (Мензелинский уезд) и 12-го (Белебеевский и Бугульминский уезды) кантонов.

В 1812 г. в Башкортостане был неурожай, и народ голодал. Но тем не менее, перед лицом грозной опасности, нависшей над Российским государством, он сплотился, снабдив каждого воина двумя конями, обмундированием и оружием. Как известно, на территории Башкортостана было создано 28 башкирских и по два мишарских и тептярских полка. Каждый из них состоял из 500 человек рядового состава и имел свое знамя. В 1812-1813 гг. башкирские кантоны мобилизовали для войны, а также для охраны юго-восточной границы (с историческим Казахстаном) около 27 тысяч своих воинов-конников.

10-й башкирский полк под командованием капитана Масцепанова отправился в поход из сборного пункта Измайлово 10 октября 1812 г. через Казань в Нижний Новгород, а оттуда последовал в г.Годяч Полтавской губернии (Украина). Больше каких-либо сведений об этом полке отыскать не удалось.

5-й башкирский полк участвовал в боях с французами, преследовании и разгроме наполеоновской армии на территории России, а затем в заграничном походе в составе русской армии.

5-й полк вместе с 1-м, 4-м, 9-м и 14-м участвовал в Лейпцигской генеральной схватке, или, как ее еще называют, «битве народов». Войсковой старшина данного военного формирования Бикчурин 13 января 1814 г. был награжден орденом Святой Анны 3-го класса за храбрость в сражениях 4 и 6 октября 1813 г. под г.Лейпцигом, после которого четыре башкирских полка, в т.ч. и 5-й, прибыли для осады другого крупного немецкого города - Дрездена.

Среди награжденных серебряной медалью «За взятие Парижа 19 марта 1914 года» воинов 10-ти башкирских полков были конники 5-го. А такую награду давали только тем, кто победоносно вступил в столицу наполеоновской Франции.

В 1836-1839 гг. в Башкортостане были взяты на учет имена участников Отечественной войны 1812 г. Но в спи-



сок вошли лишь те, кто к тому времени был жив. Эти имена приводятся в Приложении сборника «Любезные вы мои» (Уфа, «Китап», 1992 г.). Среди них несколько уроженцев наших мест.

У д.Юлдашево параллельно существует второе наименование и тоже антропонимическое - Альмешев. Альмешев, видимо, среди своих односельчан был очень уважаемым человеком. Недаром вот уже более двух веков память о нем сохраняется в названии деревни.

Но, как ни странно, в памяти народной предано забытию другое имя - сына Альмеша Кагармана, героя Отечественной войны 1812 г. и участника заграничных походов русской армии 1813-1814 гг. Будучи воином 5-го башкирского полка, он за свои подвиги был награжден орденом святого Георгия и двумя серебряными медалями «За взятие Парижа 19 марта 1814 г.» и «В память Отечественной войны 1812 года».

Полное название ордена Св.Георгия, которым был награжден Кагарман Альмешев, - Императорский военный орден Святого великомученика и Победоносца Георгия. Официально он был утвержден в 1769 г. при Екатерине II (для башкир - «Эби-батша»). Знак отличия этого ордена для солдат и матросов учредили в 1807 г. Это был серебряный крест без эмали. Его носили на груди на Георгиевской черно-желтой ленте. Заслужить солдатский Георгиевский крест можно было, лишь совершив боевой подвиг, например, захватить вражеское знамя или штандарт, взять в плен неприятельского офицера или генерала, первым ворваться во время штурма во вражескую крепость или при abordаже корабля либо спасти жизнь командиру.

Какой из подвигов совершил юлдашевец Кагарман, нам не известно. Но рядовым мусульманам награды в феодально-крепостнической России просто так не давали. Значит, наш земляк сотворил что-то действительно героическое.

Кстати, здесь прослеживается тот самый случай, когда данное с рождения имя соответствует характеру человека. Имя Кагарман в переводе означает «герой». Возможно, в Юлдашево и сейчас проживают прямые потомки Альмешева. Ведь у Кагармана было четыре сына: Загафуран, Габдрак, Баймухамет и Кавсяр. Кто-то из них мог дожить и до конца XIX в., если не дольше.

Против французов из наших мест воевали и другие башкиры. Например, Сайфульмулюк Кадыргулович Балтин из Халилово в чине зауряд-есаула. А зауряд-хорунжий Зайнетдин Кансуярович Зайсанов из Урюш-Битуллино (Битюково) в составе башкирских полков принимал участие в боях против Наполеона на территории Пруссии еще в 1807 г. Известны имена его сыновей - Шамардан, Намзитдин и Фатхинур.

Конники 10-го башкирского полка, односельчане (оба из д.Седяш-Нагаево) Рахматулла Сунаргулович Мансуров и урядник Хабибулла Хамитович Зиямбетов тоже были награждены серебряной медалью «В память Отечественной войны 1812 года».

Были и другие воины-башкиры из наших мест, которые прославились в Отечественной войне 1812 г. Только вот их имена остаются пока неизвестными.

Сегодня знамя 5-го башкирского полка, под которым сражались представители унларского, ельдясского, балыкчинского племен, населявших территорию нашего нынешнего муниципалитета, хранится в Национальном музее Башкортостана.

## ***Мишари охраняли Москву и брали Париж***

### **Считают себя отдельным народом**

Сфагновые торфяные болота в Западной Сибири и на севере европейской части России носят название мшара.

Низменность, занимающая восток Московской, юг Владимирской и север Рязанской областей и имеющая такие болота, именуется Мещерой или Мещерским краем. Здесь еще в первом тысячелетии нашей эры обитало древнее мещерское племя. Большинство ученых-этнографов считают, что предки нынешних мишарей (по истории - мещеряков) вышли из него.

Эти тюркоязычные никогда не признавали себя частью какого-либо этноса (венгров, буртасов, кипчаков, волжско-камских булгар, казанских татар и др.) и считали себя отдельным народом. Даже после того, как в 1926 г. во время переписи мишарей взяли на учет как татар, то есть искусственно ассимилировали, это гордое чувство по-прежнему живет в них. Их произношение, интонация и сейчас сильно отличаются от татарских.

Мишари стали селиться в Башкортостане в конце XVI в. На территории нашего района первые мишарские деревни Турново (1656 г.), Байкибашево (1664), Подлубово (1693) основали выходцы из населенных пунктов, ныне находящихся в пределах Балтачевского района. Затем к нашим селениям добавились Мрясимова (известно с 1731 г.), Тайкаш (1745), Абуталипово (1764), Явгильдино (1790), Деушево (1765 или 1799) и др. По утверждению историка Ахмет-Гирея Янгалина, в Башкортостане в XVIII в. насчитывалось 127 мишарских сел и деревень.

Во время поисков я обнаружил любопытное свидетельство. В Ульяновске проживает член Союза писателей Татарстана поэтесса Идельбике (Лена Беньяминовна Садыкова-Сабитова). Ей больше 80 лет. Она постоянный автор литературного журнала «Казан утлары» («Огни Казани»). В своей поэме «Симфония жизни» Идельбике упоминает событие исторического прошлого: о том, как 17 семей из Байкибашево, Явгильдино, Кундашлов и Уразая, относившихся в XVIII в. к Бирскому уезду, в те годы переселились дальше на восток, в глубокие леса, и основали село Новомусломово. Оно стоит на реке Ик и ныне находится в Мечетлинском районе. Отрывок из поэмы в оригинале был приведен в публикации этого очерка в газете «Караидел хэбэрлэре».

Указом императора Павла I от 10 апреля 1798 г. мишари наряду с башкирами были переведены в военную службу сословие, а территория их расселения была поделена на кантоны. Мишарских кантонов было пять, они в свою очередь делились на юрты (команды). Мишари Бирского уезда (куда относились и предки наших земляков) входили в 4-й кантон (первый начальник Мавлютов). Замечу, что в статье вышеупомянутого Янгалина (газета «Башкортостан», №134 от 10 июля 2012 г.) вместо него ошибочно указан 2-й кантон (Уфимский уезд).

### **На защиту Отечества**

С началом Отечественной войны 1812 г. по указу императора Александра I от 8 августа были созданы два мишарских полка. Каждый из них в своем составе имел 530 воинов, в т.ч. двух командиров-офицеров (первый - мишар, второй - русский шеф), 500 рядовых казаков, одного полкового старшину, по пять есаулов, сотников, хорунжиев, 10 пятидесятников, по одному мулле, писарю и квартирмейстеру. Мишари Бирского уезда призвались в первый полк, который после ухода французов из Москвы 2 октября до конца войны нес в первопрестольной гарнизонную службу. Все воины полка получили в награду серебряную медаль «В память Отечественной войны 1812 года».

В 1836-1839 гг. на учет были взяты дожившие до этого времени участники Отечественной войны. По четвертому кантону их оказалось всего 9 человек. Одним из них, как удалось установить, был Абдуллатиф Хабибуллин из Подлубово. Состав семьи его отца Хабибуллы Тагирова (1757 г.р.) значится в «Списке мещеряков в 1811 г.», опубликованном в книге подлубовского крае-



веда С.Сахратуллина «О мишарах, основавших деревню Подлобово» (Бирск, 2002).

У Хабибуллы было семеро сыновей. Старший Шамсутдин имел звание походного есаула, второй, Сайфутдин (1790-1851), - сотника. Абдуллатиф был третьим из детей. Возможно, его старшие братья тоже участвовали в походе на Москву, но конкретных сведений об этом нет. Сам Абдуллатиф родился в 1792 г. Осенью 1812 г. был рекрутирован в создаваемый 1-й мишарский полк. Служа в нем, стал зауряд-хорунжием, т.е. знаменосцем одного из пяти сотен полка. Зауряд - воин, получивший звание без специального обучения. Абдуллатиф был награжден серебряной медалью. После войны у него родились двое сыновей (женщины тогда на учет не брались): Баязит (в 1820 г.) и Нияз (в 1822 г.). У первого потом было 4 сына, у второго - 2, и они носили фамилии, как тогда было принято, по именам своих отцов. Абдуллатиф Хабибуллин умер в 1858 г. в Подлобово.

2-й мишарский полк прошел героический боевой путь. Участвовал в изгнании французов из России, заграничном походе русской армии 1813-1814 гг. Нередко включаемая в составы разных воинских соединений эта часть была в гуще боев по освобождению Польши и Германии от наполеоновских войск, а также участвовала в битве за Париж. Оставшимся в живых воинам полка (посмертного награждения в то время не было) были вручены две серебряные медали: «За взятие Парижа 18 марта 1814 г.» и «В память Отечественной войны 1812 года».

В 1834 г. мишари как военнотрудовое сословие были переданы в состав сформированного на территории Оренбургского края Башкиро-мещеряцкого войска. Его численность в 1850 г. достигала 546 тыс. человек, из которых мишарей было около 93 тыс. (17%). В дальнейшем Башкиро-мещеряцкое войско увеличилось и стало называться просто Башкирским войском. Оно было сформировано в 1865 г., а башкиры и мишари переведены из военного в гражданское ведомство.

## Башкирская лошадь

Тысячелетия назад степная зона к востоку от Уральских гор была местом обитания диких лошадей. Люди охотились на них, затем стали их одомашнивать. Прирученные лошади первоначально тоже шли в пищу. Употреблялось мясо животных, затем стали доить маток. Во время раскопок археологи обнаружили на черепках следы жира из лошадиного молока. По их мнению, если животное доят, то оно уже не дикое.

Появление же верховой езды, как считают историки, стало важным шагом в сторону настоящей цивилизации, наряду с изобретением колеса и железных инструментов. Человечество получило возможность передвигаться по суше с довольно большой скоростью. Именно лошади позволили людям на Евразийском континенте кочевать на дальние расстояния и осуществлять «великое переселение народов».

Ареал использования лошадей на Урале проникал все дальше на север, в лесную зону. Таким образом сложился, кроме степного, еще и лесной тип. На основе этих двух типов путем естественного отбора и народной селекции и сформировалась в течение сотен и сотен лет башкирская лошадь. На ее особенности повлияли континентальный климат и круглогодичное пастбищно-табунное содержание на огромном пространстве, которое занимали башкиры (от Волги до сибирского Тобола).

Автор статьи «Лошадь башкирская» («Башкортостан. Краткая энциклопедия», стр.375-376) В.Мурсалимов пишет: «Голова с прямым профилем, широким лбом. Шея толстая, короткая, холка низкая, спина широкая прямая, круп умеренно спущенный... Лошадь башкирская была широко распространена в XVII-XVIII вв. Разводилась

в Уфимской, Оренбургской, встречалась в Пермской, Казанской и Самарской губерниях, на почтовых трактах Западной Сибири. Широко были известны башкирские тройки, на которых (без отдыха и кормления в пути) можно было за 8 часов преодолеть 120-140 км». В материале также приводятся много отличительных качеств данной породы, особо подчеркиваются ее неприхотливость, выносливость, высокая работоспособность под седлом, вьюком и в упряжи.

Нужно заметить, что в течение всей истории башкир был слит с лошадей. Ведь вплоть до начала XX в. чело- века этой национальности без коня за полноценного мужчину не считали.

Как свидетельствуют исторические источники, с первых лет после добровольного присоединения к Русскому государству башкиры участвовали в походах и войнах, которые велись Россией. Например, башкирские лошади получили высокую оценку в Отечественную войну 1812 г., когда башкирская конница прошла путь от родного порога до Парижа (а от Москвы - с боями!) и обратно. Здесь уместно привести слова французского генерала Марбо из его мемуаров о том, что «башкирских конников не затрудняла никакая дорога».

Русский генерал Чернов в своем «Проекте применения правил всеобщей воинской повинности к башкирскому населению» отмечал, что «произведя все передвижения верхом, башкир не знает никаких препятствий, могущих остановить его передвижение: реки он переплывает верхом; идучи густым лесом, маленькая лошадка его извивается между деревьями без малейшего затруднения; покатоостей, невозможных для подъема или спуска верхом, башкир не признает; где человек пройдет пешком, там уже непременно пройдет верхом. Зато и лошадка башкира вполне отвечает его требованиям: легка, вынослива и бесстрашна, а вместе с тем терпелива и дешева - башкирская лошадка» (цитируется по книге С.Асфатуллина «Братство по оружию. 1812 г.»).

На территории нынешнего Караидельского района башкиры стали жить оседло в XVII в. Продвижение пришло- го населения с Поволжья и из Пермского края в XVIII в. способствовало более прогрессивному методу ведения земледелия. Вместо деревянной сохи стал применяться металлический плуг, уже в то время названный «татарским сабаном» (см. труды академика П.Палласа).



Башкирский воин на башкирской лошади на гравюре 1813 г. французского художника Дюбуа.

В нашей местности уже в первой половине XVIII в. вы-ращивали товарное зерно. Для обработки земли (пахоты, боронования) широко применялась конная тяга. Внук Якупа Чинмурзина Давлетбай (впоследствии в 1816-1829 гг. начальник 10-го кантона, совпадавшего с пределами Бирского уезда) в 1812 г. подарил действующей армии одну лошадь, за что получил от оренбургского военного губернатора Г.Волконского благодарность. Нужно отметить и то, что башкиры, мишари и тептяри до 60-х гг. XIX в. принадлежали военно-казачьему сословию и на военную службу должны были являться со своим оружием и двумя конями. Тому, кто был беден, помогали снаряжаться всем аулом.

С конца XVIII и до середины XIX вв. башкиры вместе с мишарями также несли на Оренбургской линии пограничную службу. Ежегодно сюда выставлялось 5,5 тыс. чел. и 11 тыс. лошадей. Кроме них существовали конные команды, которые привлекались для этапирования осужденных и ссыльных по Сибирской дороге и Златоустовскому тракту. Последний, как известно, проходил и через территорию нашей местности (Деушево - Явгильдино - Байкибашево - Байки - Шафеев перевоз - Староабызово - Апделово - Каирово - Бартым). В почтовых ямах (станциях), располагавшихся в некоторых из этих населенных пунктов, для замены содержались ездовые башкирские лошади. Ими же были провезены по территории Башкортостана, в т.ч. и по нашей местности, и 11 царских экипажей Александра I во время его путешествия в Златоуст в сентябре 1824 г. В каждый экипаж впрягли по 6 лошадей, и в Явгильдино императорскому кортежу было предоставлено 66 свежих коней взамен уставших.

Лошади в крестьянском хозяйстве играли основную роль. Поэтому в дореволюционных башкирских деревнях их количество всегда было большим. Например, в 1842 г. в Якупово содержали 40 коз, 120 овец, 110 голов крупного рогатого скота и 120 лошадей; в Халилово соответственно - 70, 88, 117 и 115; в Янсаитово - 90, 60, 111 и 103.

В Караидельском районе в 1931 г. насчитывалось 15146 лошадей. С тех пор количество конепоголовья постепенно сокращается. Сейчас в муниципалитете числится около 2450 лошадей.

## **Уральская армия В.Блюхера**

Это событие 1918 г. вошло в военную науку под названием поход Уральской партизанской армии В.Блюхера. Для нас он представляет большой интерес, потому что часть пути уральцы проделали по нашей местности.

### **Пролог**

В результате участия в Первой мировой войне в России было сконцентрировано очень много пленных чехов. После захвата власти перед ленинским правительством встал вопрос об отправке их домой. Так как запад был перекрыт фронтом германских войск, было решено вернуть чехов на родину через Дальний Восток. И вот на восход солнца потянулись эшелоны.

В сумятице и неразберихе получилось так, что они растянулись от Самары до Омска. Затем пропагандированные контрреволюционными силами на всем протяжении чехи подняли мятеж против советской власти. Действовавшие на Южном Урале против белоказачков Дутова красногвардейские отряды оказались зажатыми в тисках. Объединенные под командованием Николая Каширина, они пытались пробиться к Верхнеуральску и дальше в Екатеринбург, но их постигла неудача. Сам командующий был тяжело ранен. Тогда на этот пост был избран В.Блюхер. По его плану уральское соединение партизан в августе двинулось из Белорецка на северо-запад - в сторону Уфы.

### **«Берег левый, берег правый...»**

Белогвардейское командование прилагало отчаянные усилия для разгрома партизанской армии Блюхера, поэтому уральцам приходилось продвигаться с непрерывными боями. Численность блюхерцев доходила, по разным документальным источникам, до 10 тысяч человек и более. Спаянная железной дисциплиной, несмотря на острую нехватку боеприпасов, одежды и обуви, уральская армия шла вперед, яростно опрокидывая все вражеские заслоны. Под Уфой она перерезала железную дорогу, захватив станцию Иглино. Оттуда партизанские части повернули на север, выйдя к р.Уфа в районе Красной Горки (Нуримановский р-н). Здесь в условиях беспрестанной атаки белых и на левом, и на правом берегу началось строительство моста. Ширина водной глади равнялась 200 м, а глубина достигала трех и более метров. Изыскивался материал, из бревен на берегу сколачивали огромные козлы, они затаскивались в стремнину, устанавливались, затем сверху связывались прогонными бревнами, настил делали из досок, горбылей, толстых жердей. 3 сентября по этому неказистому на вид сооружению были переправлены люди, артиллерия, обоз, конница, штаб. До глубокой ночи шел нескончаемый поток...

### **«Шли лихие партизаны...»**

После однодневного отдыха 5 сентября партизанская армия снялась с берега Уфимки и двинулась в сторону Мишкино. Выйдя на тракт, уральцы повернули на Бирск. Как видно, у командования, поначалу не было решения, какое направление выхода к линии фронта избрать. Поэтому блюхерские части шли не спеша, а 7 сентября совсем остановились. Как было сообщено в одном из документов Главного штаба, «до выяснения группировки сил противника и получения точных сведений в районе р.Тапы и других точно не выясненных пунктах Бирского уезда». После получения более обстоятельной информации от разведки Блюхер изменил направление движения.

9 сентября партизаны пошли на северо-восток, на Аскино, где силы белых были невелики. Выбор этого пути среди других вариантов был продиктован следующими обстоятельствами. Здесь имелась неплохая трактовая дорога, а также телеграфно-телефонная связь.

10 сентября Верхнеуральский отряд под командованием Ивана Каширина (брата Николая) первым вступил в Явгильдино. Вызывает недоумение тот факт, что в некоторых исследованиях, посвященных походу Блюхера, эта деревня называется башкирской, хотя на самом деле она татарская. Первым делом партизаны стали чинить телефонную линию в аскинском направлении. В архиве хранится приказ И.Каширина, изданного в Явгильдино, о зачислении в строй 50 добровольцев - местных жителей. С этого населенного пункта на Шафеев перевоз во главе с Ф.Вандышевым были посланы три кавалерийские сотни. В их задание входило произвести разведку, обезопасить переправу на Уфимке, а по пути осмотреть в Байках почтово-телеграфную станцию, аппараты уничтожить, а корреспонденцию доставить в штаб. В Байках дислоцировался отряд белых численностью 200 человек. Красные казаки дружно ударили по нему. Противник на лошадях бросился через горы в сторону Шафеева перевоза. Вандышевцы понеслись вдогонку и нанесли противнику немалый урон. Затем партизаны уничтожили лодки и паром на Уфимке, чтобы враг не мог переправиться. Эти же сотни вели дозорами разведку вдоль правого берега реки (Бердяш, Айдос, Янсаитово и др.). Для наблюдения за местами возможной переправы белых и их предупреждения были выделены конные группы. Например, 12 сентября один такой разъезд вел перестрелку через Шафеев перевоз противником. В определении дальнейших действий партизанского командования важную роль



сыграли бумаги, захваченные кавалеристами Вандышева в Байках и тут же переданные в Главный штаб. По данным телеграфных лент было понятно, что белые вели переговоры о том, что в Казанчинской и Тюинской волостях, что граничат с Аскинской, могут встретиться красноармейские части, а население настроено в пользу советской власти. Поэтому уже 11 сентября по приказу В.Блюхера Троицкий отряд под руководством Н.Томина занял Аскино. Остальные отряды оставались на местах базирования: Богоявленский - в Артакуле, Архангельский - в Рефандах, Верхнеуральский - в Явгильдино. 12 сентября передовые подразделения уральцев около Тюино-Озера (Аскинский р-н) встретились с частями Красной Армии.

Последним из нашего района 14 сентября ушел Верхнеуральский отряд, прикрываемый Белорецкой кавалерийской сотней.

### **Взаимоотношения с населением**

После форсирования Уфимки партизаны стали сталкиваться с таким явлением. Когда отряд входил в населенный пункт, в нем было пусто. Жители прятались. Объяснялось это так: они были напуганы слухами о том, что сюда идет огромная банда, которая грабит и убивает. Потом все разрешалось очень просто. Крестьяне возвращались обратно, как только узнавали, что это красные партизаны. Так было, например, в Аскино. В основном, простые люди относились к уральцам с доверием. Большую помощь местное население оказало блохерцам при строительстве моста через Уфимку. Когда войска перешли на правый берег, жители попросили командование не уничтожать переправу. Но неумолимые законы войны не позволили пойти навстречу просьбе. Чтобы обезопасить партизан с тыла, саперы сожгли и мост, и паром.

В приказах командующих отрядами и полками, входившими в состав армии Блюхера, часто звучало требование проявлять к населению особый такт, «дабы не подорвать авторитета Советской власти». Партизаны расплачивались с беднотой и середняками за их услуги и продукты. Иногда, по возможности, оказывали и безвозмездную помощь. Так, в районе Иглино малоимущим было роздано 10 тыс. пудов (160 т) муки, захваченной у белогвардейцев. Когда казацкие сотни Вандышева нашли в Байках большие запасы керосина (3 тыс. пудов, или 48 т), то больше половины его отдали жителям, а остальное взяли с собой для Красной Армии.

### **Эпилог**

В трудах, посвященных походу, подчеркивается, что партизанская армия в течение 54 дней прошла полторы тысячи км по горам, лесам, болотам, провела более 20 боев, разгромила 7 вражеских полков. На заседании ЦИК 30 сентября 1918 г. отмечалось: «Переход войска Блюхера в невозможных условиях может быть приравнен разве только к переходам Суворова в Швейцарии». За этот подвиг Василий Константинович был награжден орденом Красного Знамени. Он стал первым кавалером первого советского ордена. В 1935 г. ему было присвоено военное звание Маршала Советского Союза.

Из пяти человек, носивших это высокое звание до Великой Отечественной войны, трое были затем репрессированы. Среди них и В.Блюхер. Жизнь его оборвалась, когда ему еще не было и 50 лет.

## ***Златоустовская операция начиналась в нашем районе***

### **Расположение сил**

Освободить Южный Урал от белых до зимы - такова была задача 5-й армии, которой в то время командовал

М.Тухачевский. В армию входили четыре стрелковые дивизии (24-я, 26-я, 27-я и 35-я) и одна кавалерийская бригада (командир И.Каширин). К началу наступления в армии насчитывалось, если верить данным монографии З.Аминова «Октябрьская революция и гражданская война в Башкирии» (Уфа, 1966), 22 тысячи штыков и сабель личного состава. Части располагались от Инзера на юге до Аскино на севере. Тухачевцам противостояла белогвардейская Западная армия генерала М.Ханжина (шурина адмирала Колчака), которая имела в резерве еще целый корпус С.Войцеховского. Численность ханжинцев достигала 27 тыс. человек. Колчаковское командование возлагало большие надежды на корпус генерала В.Каппеля (Уфимская группа). Недаром оборона главного направления - вдоль железной дороги Самара - Златоуст - была поручена ему. Дивизии другой, Уральской группы, судя по карте, опубликованной в большой Советской Энциклопедии, занимали позиции по Уфимке, от устья реки Ай (Дуванский р-н) до с.Красная Горка (Нуримановский р-н). В нашем районе по левобережью держали фронт 6-я и 7-я пехотные дивизии белых.

### **Дерзкий замысел**

Вот что писал писатель-эмигрант, бывший белый офицер Добровольческой армии Роман Гуль в своей книге «Тухачевский. Красный маршал» (впервые издано в Германии в 1932 г.): «Не одну ночь в уфимском штабе не спал Тухачевский. Создал план отчаянного маневра». Он состоял в нанесении главного удара по ослабленной Уральской группе белых вдоль тракта Бирск - Златоуст (который проходит через наш район) и р.Юрюзань с целью выхода в тыл войскам Каппеля, занимавшим трудные аша-балашовские позиции по железной дороге. Р.Гуль, описывая совещание в реввоенсовете 5-й армии по обсуждению плана наступления, вкладывает в уста 26-летнего командующего следующие слова: «Зато на левом фланге армии на фронте всего в 30 км между Айдоусом и Уразбахтами я развертываю Северную ударную группу в составе 15 стрелковых полков с легкой и тяжелой артиллерией».

### **Наступление**

Златоустовская операция 1919 г. (под таким названием она вошла в историю) началась с боев за переправы через Уфимку в ночь с 24 на 25 июня. За Шафеев переправу дрался 229-й Петроградский полк, а в Айдоусе реку под смертельным огнем преодолевал 228-й Карельский полк под командой В.Путны. Обе части были из 26-й дивизии (начальник - 25-летний Г.Эйхе). Оба полка за героизм, проявленный во время форсирования реки, были награждены революционными Красными знаменами.

После переправы 26-я дивизия, следуя плану наступления, стала стремительно продвигаться вперед по узкому ущелью р.Юрюзань (по тропе Салавата Юлаева). Несмотря на бездорожье и усталость, красное войско, пройдя за три дня 120 км, неожиданно вышло в тыл белых и завязало бой.

Надо отметить, что не все планы удалось осуществить. 27-я дивизия (начальник А.Павлов) переправилась через Уфимку на сутки позже. Она должна была двигаться колонной по тракту через Дуван на Сулею. Наткнувшись на яростное сопротивление белых, дивизия задержалась еще на сутки. Из-за этого корпус Каппеля, скованный боями с двумя бригадами 5-й армии, наступавшими со стороны Уфы по железной дороге, сумел избежать окружения. Белые были отброшены на восток. 13 июля части 27-й дивизии с севера и 26-й с юга ворвались в Златоуст и освободили его.



## Последнее сражение: документы рассказывают

93 года назад прогремели последние залпы военных действий на территории нашего района. Об этом рассказывают документы.

9 июня 1919 г. красными была завоевана (как оказалось в последний раз) Уфа. После этого они нацелились на Урал. На очереди стоял Златоуст. Об операции по взятию этого города, вернее «караидельском» периоде (начиналась она в нашем районе), и пойдет речь.

Предисловие к статье «Златоустовская операция начиналась в нашем районе». «Караидель», №50 от 23 июня 1999 г.

План Златоустовской операции разрабатывал командующий 5-й армии, молодой талантливый военачальник М.Тухачевский. По этому плану наступление на Уфимском плоскогорье велось по хорошим дорогам. Но главный удар предстояло нанести полкам, тайно шедшим по труднопроходимым тропам долины р.Юрюзань.

Е.Тимофеев. «Степан Вострецов». Воениздат, Москва, 1966 г. Стр.64-65.

Адмирал Колчак прилагал все силы к тому, чтобы не пропустить красных через Уральский хребет. Пути преодоления хребта заняли белые. Через выветрившийся скалистый Урал имелось всего два главных пути. Один - вдоль железной дороги Аша - Златоуст, другой - великий Сибирский тракт через Байки на Дуван - Сатку. Колчак занял оба.

Р.Гуль. «Красные маршалы». Москва, «Молодая гвардия», 1990 г. Стр.77.

Мой отец, Лежнин Петр Никитич, вернулся с войны сочувствующим большевикам. Работал в Шафеево секретарем сельсовета. Перед наступлением колчаковцев уйти вместе с товарищами не успел. Однажды ночью к нам ворвались четыре белогвардейца и, объявив, что по приказу командира 14-го полка отец арестован, увели его.

После жестоких побоев в ту же ночь его расстреляли на горе недалеко от прямой пешеходной дороги в Байки. Хоронить разрешили лишь на десятый день. Выдали нам заколоченный гроб, а кто или что было в гробу - неизвестно. Даже родным не разрешили открыть крышку и проститься с покойным. Жуткими были эти похороны на Шафеевском кладбище (воспоминания Надежды Петровны Ванзиной, с.Караидель).

Ю.Костерев. «Этих дней не смолкнет слава». «Ленинец», №70 от 7 июня 1969 г.

Примечание: центральная улица д.Абызово носит имя Лежнина.

«Зато на левом фланге армии на фронте всего в 30 км между Айдосом и Уразбахтами я (Тухачевский - прим. Ф.Н.) развертываю Северную ударную группу в составе 15 стрелковых полков с легкой и тяжелой артиллерией».

Р.Гуль. Там же.

Освобожден Байкибаши. «В Байках колчаковцы создали крупную базу. Сосредоточили много артиллерии, - вспоминает Харитон Федорович Актенъев, - но ничто не могло удержать наступательного порыва красных соколов. Отступив на левый берег, белогвардейцы уничтожили мост через Уфу в районе Шафеево». По свидетельству Петра Николаевича Сазонова, Маймуны Туймухаметовой, Гайнелъязна-ага Ибрагимова и других, красные части сосредоточились для форсирования реки в районе Уразбахтов, Бердяша и Айдоса.

Ю.Костерев. Там же.

А на следующий день, 25-го июня, оглушительные залпы десятков орудий возвестили о начале нового наступления ударной группы Красной Армии...

Белые отчаянно сопротивлялись. В июньский полдень даже ветер устает гомониться и облака висят над горизонтом неподвижно. Солнце и то как бы застыло. Только бойцы, уставшие, потные, злые, продолжали биться.

Наконец, форсировав Уфу, полки 3-й бригады перешли в наступление и погнали белых на восток.

А.Каримов. «Кавалеры почетного революционного оружия». Уфа, «Башкиргиздат», 1986 г. Стр.77-78.

Сложная задача лежала перед средней колонной. Бечевой руслом Юрюзани, под нависшими скалами, сквозь теснины она двигалась медленно. Позвякивали на ходу котелки, лязгали, сцепившись, штыки столкнувшихся в ночи пехотинцев. Ночь сменилась рассветом. Шумит уральский лес, поет птицами, качаются лиственницы, сосны, ели; на полянах от земляники красно; а цветы цветут, каких Тухачевский сроду не видел: царские кудри, акониты, кукушкины слезы. А ягоды! Ягоды! На отдыхе бойцы мнут траву, лезут на пузе, едят ягоды... Правая и левая колонны уже вступили в демонстрационный бой на перевале, а средний идет вглубь Урала теснинами р.Юрюзани.

Р.Гуль. Там же.

Летом 2003 г. крановщики на Уфимке между деревнями Балмазы и Уразбахты добывали гравий. В один день со dna реки они достали довольно большие колеса и о своей находке сообщили мне. При осмотре оказалось, что одно колесо от тачанки. Так, благодаря крановщикам оно заняло достойное место в нашем музее, напоминая нам о давних событиях - жарких днях Гражданской войны.

Ф.Сафин. «О чем напомнило нам колесо». «Караидель», №3-4 от 7 января 2004 г.

## Орден за бой

### Прошли через наш район

В 1918 г. был учрежден орден Красного Знамени. Эту награду под номером один получил будущий Маршал Советского Союза В.Блюхер за проведение рейда по тылам белогвардейцев. В историю этот рейд вошел под названием «поход Уральской партизанской армии». В сентябре 1918 г. части под командованием Василия Константиновича несколько дней находились в нашем районе. Главный штаб базировался в Явгильдино. Вместе с красными на север, добровольно вступив в их ряды, ушло полсотни местных жителей. Этому славному походу посвятил свой труд доктор исторических наук, профессор Екатеринбургского политехнического института И.Плотников. Его книга «Героическая эпопея Уральской Партизанской армии В.К.Блюхера» вышла в 1986 г. в Башкирском книжном издательстве (Уфа).

И еще об одном знаменитом человеке. 17 декабря 2013 г. исполнится 130 лет со дня рождения С.Вострецова. Степан Сергеевич появился на свет в с.Казанцево Бирского уезда (ныне с.Вострецово Бураевского р-на Башкортостана). Во время Гражданской войны он командовал на Восточном фронте красным полком. Его головной 243-й Петроградский полк в составе 27-й дивизии под начальством А.Павлова 24

июня 1919 г. с боями переправлялся через р.Уфа в нашем районе вблизи деревень Уразбахты и Балмазы и пробивался по старинному тракту в сторону г.Златоуста.

Герой Гражданской войны С.Вострецов был удостоен четырех орденов Красного Знамени. Впоследствии он стал командиром корпуса.

## «Караидельские» кавалеры

Первым советским орденосцем нашего района является Мухсин Гареевич Гареев. Он был награжден орденом Красного Знамени за боевые заслуги в годы гражданской войны. Родился герой в деревне Явгильдино предположительно в 1890-х гг. Воевал в 25-й Чапаевской дивизии. С 1934 г. начал работать в с.Караидель. Заведовал райсберкассой, затем был управляющим районным отделением Госбанка.

Мухсин Гареевич был активным общественником, авторитетным человеком. Часто выступал перед населением с лекциями и докладами. Избирался депутатом Караидельского райсовета. Известно, что Мухсин и его жена Рабига в годы войны перечисляли личные денежные средства в фонд победы. В документах того времени сообщается, что «28 августа 1941 г. пенсионер М.Г.Гареев вместе с женой решили ежемесячно перечислять свою пенсию в сумме 246 рублей в фонд обороны».

По одним данным, Гареева не стало 17 апреля 1944 г., по другим - в 1951 г.

Его супруга обучала детей в Караидельской средней школе. Умерла она в 1946 г. У Гареевых было два сына, Лирун и Динакт (Гена). Второй в 1950-1952 гг. работал первым секретарем Караидельского райкома комсомола. Впоследствии сыновья переехали в Уфу.

«Брошенный с одного фронта в другой на самые опасные участки, один из героических бойцов и победителей, наш земляк Закир-ага Халилов - человек, награжденный за боевые подвиги орденом Красного Знамени». Эти строки взяты из байкибашевской районной газеты «Ленинче», отпечатанной на латинице (№12 от 23 февраля 1938 г.). В ней были опубликованы воспоминания орденосца «Один эпизод из боевой жизни». З.Халилов рассказывал о том, как красные части дрались против махновцев и как он сам участвовал в боях. Дело было зимой в украинских степях. Группа красноармейцев, впереди которых шел З.Халилов, перебралась по тонкому льду, ползком или перекатываясь, в тыл к врагам. Затем с двух сторон был открыт огонь в сторону националистов. «Махновцы дрогнули, - вспоминал бывший боец, - многие из них погибли. Удар с нашей стороны был настолько ошеломляющим, что находившиеся в плену у махновцев красноармейцы были освобождены. Таким образом, бандитам не удалось порубить их саблями, как они это делали обычно».

## Героев - более 12 тысяч

Звание Героя Советского Союза было учреждено Центральным Исполнительным Комитетом СССР 16 апреля 1934 года. Удостоенный этого звания награжден орденом Ленина, медалью «Золотая Звезда» и Грамотой сначала ЦИК, а затем Президиума Верховного Совета СССР. Первым Героем считается летчик Анатолий Ляпидевский, участвовавший в спасении челюскинцев. Всего это звание присуждено 12772 отличившимся патриотам. Среди них и две женщины-космонавты: Валентина Терешкова (1963 г.) и Светлана Савицкая (дважды Герой, 1982 и 1984 гг.). Третья, «космическая путешественница» Елена Кондакова - Герой России (1994 г.).



Герой Советского Союза  
Н.Миннахметов.

## Про День Победы

Из истории известно, что вооруженные силы Германии во Второй мировой войне безоговорочно капитулировали 8 мая 1945 года. Текст акта капитуляции был опубликован в байкибашевской районной газете «Ленинче» (№13 от 12 мая), выходящей на татарском языке. По условиям акта военные действия прекращались по средневропейскому времени в 23 час. 01 мин. 8 мая. Капитуляцию от имени верховного германского командования подписали Кейтель, Фридебург и Штумпф, от имени победителей - Маршал Советского Союза Г.Жуков и главный маршал авиации США Теддер.

Тот же номер «районки» опубликовал Указ Президиума Верховного Совета СССР от 8 мая об объявлении 9 мая днем праздника победы. Совнарком СССР, согласно данному Указу, вынес решение считать этот день нерабочим. Об этом тоже сообщалось в «Ленинче».

На второй странице газеты тогда же увидели свет две заметки, рассказывающие о том, как встречали и праздновали у нас весть о победе. В районном центре - с.Байкибашево - население собралось перед клубом на стихийный митинг. На нем выступили Ильясов, секретарь райкома ВКП(б) Насибуллин, а также Ахметова, фронтовик-орденосец Ахметзянов, Сайтова и Мугаллимова.

Уроженец д.Тайкаш Агзам Ильясов - родоначальник большого рода Ильясовых - после оставления поста председателя Байкибашевского РИК долгие годы руководил колхозом в родной деревне. В «Ленинче» от 1 мая 1945 г. было напечатано письмо с фронта командира воинского подразделения с сообщением о бесстрашии и умелых боевых действиях младшего командира Азата Ильясова и выражением благодарности его отцу Агзаму за воспитание настоящего защитника Родины.

Рамазан Ахметзянов - первый советский гвардеец нашего района, один из героев книги кандидата исторических наук, преподавателя военной академии имени М.Фрунзе полковника И.Сазонова «Первая гвардейская» (Москва, Воениздат, 1961 г.). В 1941 году младший политрук Ахметзянов, защищая Москву, был тяжело ранен, а за храбрость был награжден орденом Красной Звезды.



Защитник Москвы,  
мл. политрук  
Р.Ахметзянов.

Другая заметка посвящается торжествам 9 Мая 1945 г. в Байки-Юнусово. Весть о победе застала членов колхоза «Урняк» по пути на работу. Многие даже растерялись: верить или не верить. Но быстроногие мальчишки, которым было поручено созвать взрослых на митинг, подтвердили достоверность информации. Среди выступивших на колхозном митинге газета называет стариков Давлетбаева (68 лет), Аскара Нуретдинова (72 года), председателя колхоза Фарвазова и директора школы Хусаинова.

9 мая 1945 года, в 22 часа, Москва салютовала тридцатью залпами из одной тысячи артиллерийских орудий.

В декабре 1947 г. Президиум Верховного Совета СССР объявил 9 Мая - праздник Победы над Германией - рабочим днем.

И только в 1965 г. он стал нерабочим. Спустя годы и парад войск на Красной площади Москвы стали проводить не 7 ноября (годовщина Великой Октябрьской Социалистической революции), а 9 мая.



## **Караидельские депутаты**

В Советы разных уровней раньше старались выбрать самых лучших представителей народа. При этом они должны были иметь пролетарско-крестьянское происхождение, в редких случаях - интеллигентское (тогда в анкетах писали, что из семьи служащих), быть преданными делу партии и правительства, советской власти или в крайнем случае лояльными к ним. Таким во время Великой Отечественной войны был и состав Караидельского районного Совета. В него было избрано 25 депутатов трудящихся. Но война беспощадно вносила свои коррективы...

28 февраля 1945 г. состоялась 26-я сессия райсовета, где председательствовала А.Алябушева, секретарем была избрана Рассадина. В мероприятии участвовали 13 председателей сельсоветов, 26 председателей колхозов, 5 заместителей предколхозов по коневодству, 20 председателей ревизионных комиссий хозяйств, 17 заведующих фермами, 45 уполномоченных райкома партии, райсовета и руководителей организаций и учреждений.

Почему называется численность приглашенных на сессию, станет понятно из следующего факта. Открывая сессию, председатель райисполкома Рафиков сообщил, что из 25 депутатов районного Совета в Рабоче-Крестьянскую Красную Армию призвано 12, на работу в другие районы переведены шесть, умер один, болеет один и еще один не прибыл по уважительной причине. Таким образом, в работе 26-й сессии участвовало всего четыре депутата. То есть кворума не было (мероприятие по статусу было похоже на совещание у предрайисполкома), и тем не менее сессию провели. Во время войны не очень-то следовали демократии. Но депутаты-караидельцы оказались достойными своего звания. Ведь 19 из них выполняли свой патриотический долг за пределами района.

## **Помогали, как могли**

В Байкибашевском районе в октябре 1945 г. в целях заботы о семьях военнослужащих и инвалидов Великой Отечественной войны был проведен месячник. Для этой категории населения было собрано 310 ц картофеля, 46 ц овощей, 250 кг шерсти, 248 овечьих шкур, 186 пар шерстяных варежек и носков. Для них было построено 54 дома и 68 сараев, отремонтировано 216 домов и 643 сарая. Семьи военнослужащих и инвалидов войны бесплатно получили четыре коровы, 177 телят, 115 ягнят, 24 поросенка. Для них были заготовлены и подвезены 5805 кубометров дров и 4140 возов грубых кормов (сена и соломы). Особенно большая помощь и забота были оказаны на территории Явгильдинского сельского Совета (председатель Гандалипов). Здесь нуждающимся были переданы 17 голов домашних животных, 70 овчин, а также оказана поддержка другими услугами. В колхозе им. Кирова (Акбулякский сельсовет) Зияда Мугинова, Мукаттама Ульмасова и еще несколько членов семей фронтовиков получили молодняка КРС.

В колхозе «Ужара» (Старооткустино), где председателем в то время работал Токбулатов, семьям погибших защитников Родины были выделены: одна корова, шесть телят, три поросенка.

## **Наша Родина крепка не только броней...**

### **Танковое дело**

Первый танк появился на поле боя в Первую мировую войну - 15 сентября 1916 г. Крупнейшим танковым производством в мире стал бывший Уралвагонзавод, который в сентябре 1941 г. начал выпускать броневые гусеничные

машины. В СССР производили танки марок KB-1 и KB-2 («Клим Ворошилов»), ИС-1, ИС-2, ИС-3 («Иосиф Сталин»), Т-34, Т-34-85 и др.

В дальнейшем модели и модификации танков у нас в стране стали маркировать только литерой «Т» с соответствующей цифрой и буквенным обозначением модернизации (например, Т-90М).

Непосредственное отношение к созданию новой

бронетехники имел уроженец с.Магинск, конструктор танков, доктор технических наук Михаил Алексеевич Никитин.

Танк среднего класса Т-34 (с калибром пушки 76 мм) - символ славы российского оружия - в 2004 г. был установлен на постаменте перед зданием Караидельского райвоенкомата. Считают, что эта машина участвовала в боях за Прагу. В 2010 г. этот танк прошел своим ходом на праздничном параде 9 Мая в столице нашей республики.



**Танк Т-34 - символ славы российского оружия.**

## **На полях Великой Отечественной**

30 марта 2012 г. исполнилось 120 лет со дня рождения байкинца А.Гундорина. Алексей Павлович - видный военачальник, воевал в Гражданскую и Великую Отечественную войны, кавалер шести орденов СССР. Участвовал в Великой Отечественной войне в должности заместителя командующего бронетанковыми войсками 3-го Украинского фронта.

Единственная в мире женщина-танкист родилась 8 сентября 1915 г. в г.Уфе. Это полковник Л.Калинина, участница войны, награжденная пятью боевыми орденами и одним мирным, более 30 медалями. В музее бронетанковых войск в подмосковной Кубинке имеются два личных танка Людмилы Ивановны: на Т-40 и Т-70 закреплены бирки с ее фамилией.

Уроженец д.Верхний Казьмаш нашего района Илья Никитович Григорьев в свои неполные 22 года в боях за Берлин, командуя взводом тяжелых танков ИС, совершил подвиг, достойный звания Героя Советского Союза. Но высшее командование сочло нужным наградить его только орденом Красного Знамени (это было 30 мая 1945 г.).

В танковой части храбро сражался и уроженец с.Байкибашево З.Зинатшин, работавший до войны председателем Караидельского райисполкома. Зия Зиннатович выходил из окружения, горел в подбитом танке, был тяжело ранен. Майор Зинатшин был комиссован в конце 1944 г. Вернулся на родину с орденами Красной Звезды, Отечественной войны, боевыми медалями. Его фронтовое письмо сейчас хранится в музее Новобердяшской средней школы. В 1945-1946 гг. Зия Зиннатович трудился председателем Бирского райисполкома.

## **Почин земляков**

В 1944 г. в одном из военных подразделений состоялся митинг, на котором была зачитана разрешительная телеграмма Верховного Главнокомандующего И.Сталина технику-лейтенанту Черепанову и старшинам Рыбакову и Мальцеву. Эти воины внесли в фонд Красной Армии 25 тыс. руб. и обратились с просьбой к Иосифу Виссарионовичу разрешить им приобрести танк. Мальцев до войны работал учителем в Караидельском районе. Его отец Дмитрий Ни-



колаевич, работник уфимского педучилища, узнав о патриотическом поступке своего сына, отдал на обеспечение боевой машины боеприпасами 2250 руб. облигациями.

В Великую Отечественную войну учащиеся 6 класса Караидельской средней школы первыми начали сбор средств на создание танковой колонны «Пионер орденоносной Башкирии». Почин был подхвачен школьниками республики. Всего дети Башкирии собрали в фонд постройки колонны 927 тыс. руб.

### Караидельский пантеон

В 1985 г. в с.Караидель был открыт мемориальный комплекс погибшим воинам. Торжество было приурочено к 40-летию Победы в Великой Отечественной войне. Идея и

исполнение памятника Воину-освободителю принадлежит скульптору, народному художнику РБ З.Басырову (1927-2000). 15 сентября этого года исполнилось 85 лет со дня его рождения. Большой вклад в создание караидельского комплекса внесли архитектор В.Быков, чеканщик А.Самькин и форматор Р.Давлетшин.



Вечная память караидельцам, павшим в боях за свободу и независимость Родины!

Торжественный митинг открыл председатель райисполкома М.Акбуляков. Красную ленту разрезал первый секретарь райкома КПСС Д.Асадуллин.

Чести снять покрывало с высокого памятника был удостоен Герой Советского Союза Н.Миниахметов. Ему ассистировали несколько комсомольцев и пионеров. Это было сделано под торжественные звуки Гимна Советского Союза. Затем от факела зажгли вечный огонь.

На митинге выступили бывшие фронтовики Н.Зинатшин (второй секретарь РК КПСС) и А.Григорьева, военный комиссар района А.Сайпушев, первый секретарь райкома комсомола Р.Якупов, воин Советской Армии Рамазанов.

После этого Герой Советского Союза Н.Миниахметов вложил список погибших караидельских защитников родины в металлическую капсулу, изготовленную в виде снаряда, и опустил ее в нишу у подножия скульптурной композиции. Сверху нишу накрыли плитой с надписью: «Через века, через года помните! Здесь хранится список воинов Караидельского района, погибших в Великую Отечественную войну 1941-1945 годов».

Спустя годы в парке Победы и Мира были смонтированы стелы с именами Героев Советского Союза - уроженцев района - и посажены ели.

К 65-летию Великой Победы мемориальный комплекс погибшим воинам с.Караидель был капитально отреставрирован.

### Источники сведений о караидельцах, воевавших в составе Башкавдивизии

Фамилия, имя, отчество	«Слава башкирских конников» (стр.)	«Башкирская гвардейская кавалерийская» (стр.)	«Память. Башкортостан» (стр.)	«Они вернулись с победой» (стр.)
Абубакиров Мисбах Идрисович	267		356	
Ахметнабиев Ахметсафа Ахметнабиевич	195		366	
Ахметшин Сиразетдин Гизетдинович	196	226, 239	367	
Бурханов Фахрислам		106		
Вахитов Гали Хайруллович		50, 82, 105, 109		
Выгузов Иван Васильевич			381	
Гильмутдинов Сарваретдин Гильмутдинович				152
Динисламов Саятгали Динисламович				158
Минникаев Хабиб Минникаевич			25 (кн. 22 доп.)	
Нигматуллин Сафиулла Нигматуллович		109, 127		
Нуретдинов Балягутдин		239		
Саламов Фаиз Саламович	272	324	461	
Султаншин Ислам Султаншинович		-		226
Тухбатуллин Хуснулла Тухбатуллович		257		
Фархутдинов Фазылхан Фатхуллин Тухбат			475	
Нигаматович Шамгутдинов Мугин		105		
Шамгутдинович Шамсутдинов Мунир	262	106, 154		
Шамсутдинович Шангареев Гата		146	36 (кн. 22 доп.)	
Шангареевич	262		495	

# Глава V

## О воинах Башкавдивизии

### Народный герой, комдив (отрывок)

Будущий командир Башкавдивизии М.Шаймуратов родился 15 августа 1899 г. в д.Биштяки (Кармаскалинский р-н). В Гражданскую войну добровольцем вступил в Белорецкий полк Уральской партизанской армии В.Блюхера. Во время легендарного похода соединения по белогвардейским тылам от Белорецка до Красноуфимска молодой красноармеец всегда находился впереди – Мингали Мингазович служил в отделении разведки.

Разведывая пути движения, Шаймуратов и его боевые товарищи в начале сентября 1918 г. установили, что на территории нынешнего Караидельского района нет крупных частей белых, и передали сведения об обстановке в штаб партизанской армии. Опираясь на эти данные, командование решило изменить направление похода с Бураево на Явгильдино и Артакуль с целью выхода на северо-восток через Аскино по тракту для соединения с частями Красной Армии. Выбор маршрута был удачным, и вскоре в районе д.Тюино-Озеро (Аскинский р-н) уральцы вышли к своим.

В декабре 1941 г. М.Шаймуратов был назначен командиром 112-й Башкирской кавалерийской дивизии. Сформированное в Башкортостане, это войсковое соединение прибыло на фронт в мае 1942 г. Участвовало в боях на Брянском фронте, под Сталинградом.

14 февраля 1943 г. за боевые заслуги дивизия была переименована в 16-ю гвардейскую. В это время она в составе 8-го кавалерийского корпуса совершала глубокий рейд по тылам немцев в районе города Ворошиловграда. К началу операции Башкирская кавдивизия была укомплектована людским составом на 45%, лошадьми – на 35%, орудиями и минометами – на 30-40%. Враг бросил на ликвидацию рейдовых войск значительные силы. Только 18 февраля 1943 г. 20-25 самолетов противника усиленно бомбили части дивизии и корпуса. Укрыться в степи было негде – бомбежки вывели из строя много орудий и коней. Помощи со стороны 3-й армии, в составе которой были кавалеристы, не последовало. Положение частей дивизии было плачевным: не хватало патронов и снарядов, часто приходилось стрелять из автоматов, снятых с убитых немцев. 23 февраля 1943 г. во время прорыва вражеского кольца генерал Шаймуратов в сопровождении четырех офицеров и двух солдат нарвался на засаду. Противник открыл ураганный огонь. Мингали Мингазовича ранило в руку. Когда один из спутников стал ее перевязывать, другая пуля ударила в комдива и убила его.

«А в это время Г.Фондеранцев вывел дивизию к указанному Шаймуратовым месту и увидел, что на расстоянии 500-600 м от них погибает группа Шаймуратова, следовательно, туда идти нельзя. В это время именно здесь дивизия делится на две группы: левую возглавляет начальник штаба дивизии И.Голенев, правую – командир 60-го гвардейского кавполка Г.Фондеранцев. Они пошли на ослабленные фланги (врага – прим. Ф.Н.) и в ночь на 24 февраля 1943 г. (но с наименьшими потерями) с боями вышли из рейда и соединились с частями Советской Армии.

Таким образом, героический подвиг комдива М.Шаймуратова спас от неминуемой гибели сотни и тысячи воинов не только нашей дивизии, но и двух других – 14-й и 15-й гвардейских кавдивизий, которые также вышли из рейда по следам боя 16-й гвардейской». Так пишет в своей книге «Подвиг генерала» бывший командир эскадрона, шаймуратовец А.Насыров.

Один экземпляр данного произведения с автографом: «Музею Караидельского района от автора. Февраль 2007 г.» Анвар Хатипович через бывшего партийно-хозяйственно-го работника, пенсионера, жителя д.Куртлыкуль Р.Исламова передал в подарок районному историко-краеведческому музею. В дополнение к дару ветеран приложил кассету с 40-минутным фильмом о 112-й Башкавдивизии. Поясним, что после войны А.Насыров работал в нашем районе.

### И нарком, и военком

Сагид Рахматович Алибаев сыграл заметную роль в становлении просвещения в Башкортостане, а также в истории 112-й Башкирской кавалерийской дивизии.

Родился он 23 ноября 1903 г. в д.Ямансарово (Куюргазинский р-н). Государственный деятель, кандидат педагогических наук, заслуженный учитель школы РСФСР. В 1937 г. был назначен народным комиссаром просвещения БАССР и избран депутатом Верховного Совета СССР первого созыва по Дуванскому избирательному округу, куда входило шесть районов, в том числе Караидельский (малый) и Байкибашевский.

В 1938 г. во время сталинских репрессий Сагид Рахматович был снят с должности и исключен из партии. В 1939-м восстановлен в правах. В декабре того же года, будучи депутатом, он приехал в Байкибашевский район на встречу со своими избирателями – колхозниками сельхозартели «Кызыл чишмэ» («Красный родник») д.Мрясимова и выступил перед ними с докладом. Об этом в районной газете «Ленинче» (№79 от 18 декабря 1939 г.) имеется заметка Сайфетдинова.

Именно под руководством министра просвещения С.Алибаева в Башкортостане осуществлялся перевод башкирской и татарской письменности с латиницы на кириллицу.

В 1941 г. во время формирования 112-й Башкавдивизии Сагид Рахматович был назначен военным комиссаром 275-го кавполка, которым командовал будущий Герой Советского Союза Т.Кусимов. Байкибашевская районная газета «Ленинче» (№29 от 30 августа 1942 г.) опубликовала сообщение Алибаева с фронта о том, как воины его полка – лейтенант Г.Вахитов (Караидельский р-н) и бойцы Б.Нуретдинов, Ф.Бурханов и Ф.Фархутдинов (Байкибашевский р-н) – храбро и умело сражаются против врага.

В составе Башкавдивизии С.Алибаев служил до марта 1944 г., затем решением Военного Совета фронта был переведен заместителем командира полка в другую кавалерийскую дивизию.

В своих воспоминаниях об отце (см. «Караидель», №79-80 от 5 июля 2006 г.) сын погибшего под Сталинградом офицера из д.Якупово, знатный хлебороб, кавалер ордена Октябрьской Революции и «Знак Почета» Альфит Мугинов писал, что С.Алибаев, будучи депутатом высокого ранга, после войны снова побывал в наших краях и заезжал проведать семью бывшего однополчанина, однако дома никого не было, и встреча не состоялась.

С 1946 по 1954 гг. Сагид Рахматович снова работал министром просвещения, затем занимался научной деятельностью. За боевые и трудовые подвиги он имел следующие государственные награды: два ордена Красного Знамени, ордена Отечественной войны I и II степеней, Трудового Красного Знамени и Красной Звезды. Написал и издал на башкирском языке книгу «Страницы дневника (Записки комиссара)» (Уфа, 1971 г.), посвященную событиям с момента формирования 112-й Башкавдивизии и до середины января 1943 г. Автор работал и над новой книгой, но завершить ее не успел: он умер 2 января 1975 г.



## Написал книгу - памятник своему командиру



**А.Насыров - председатель  
Караидельского райисполкома.**

А.Насыров родился 24 августа 1919 г. в д.Султанаево (Кушнаренковский р-н). Окончил Новосибирское военно-пехотное училище. Принимал участие в боях под Москвой: был командиром взвода, затем командиром роты. В декабре 1941 г. был назначен командиром 3-го эскадрона 313-го кавполка 112-й Башкавдивизии. Об одном из боев на Брянском фронте Анвар Хатипович вспоминал так: «В полной темноте про-

шли 300-400 м. Немцы обнаружили нас и открыли сильный огонь из пулеметов трассирующими пулями, но мы смело двигались вперед. Одно из подразделений эскадрона на наткнулось на скирду сена, где был замаскирован штаб вражеского стрелкового батальона. Были захвачены ценные документы и другие трофеи и отправлены в штаб дивизии».

Действия комэска и его эскадрона были высоко оценены командованием полка. В июле 1942 г. старший лейтенант Насыров получил тяжелейшее ранение, но чудом выжил. Почти восемь месяцев воину пришлось провести в госпиталях. После выздоровления ему запретили ехать на передовую. До конца войны фронтовик служил в учебных частях, учил военному делу солдат из пополнения.

В послевоенную пору А.Насыров трудился в Байкибашево заместителем председателя райисполкома (с июля 1945 по ноябрь 1946 г.), затем после двухгодичной партийной школы - председателем райисполкома в Караиделе (с августа 1948 по август 1951 г.).

За заслуги перед Родиной Анвар Хатипович был удостоен орденов Красной Звезды, «Знак Почета», Отечественной войны II степени, медалей «За победу над Германией в Великой Отечественной войне 1941-1945 гг.», «За трудовое отличие» и многих других.

А.Насыров написал книгу воспоминаний «Подвиг генерала» (Уфа, 2006 г.).

Он ушел из жизни в 2008 г. В некрологе, подписанном первыми лицами республики и главами администраций районов, где в свое время работал на руководящих должностях этот заслуженный деятель, говорилось:

«В 1999 г. А.Насыров был избран председателем совета ветеранов 112-й Башкирской кавалерийской дивизии. Анвар Хатипович проводил организационную работу среди ветеранов, сыграл большую роль в восстановлении истории боевого пути комдива М.Шаймуратова, активно участвовал в патриотическом воспитании молодежи».

### Гибель комбата

Заместитель начальника политотдела 112-й Башкавдивизии гвардии майор С.Кадыров в своей книге «Через огонь и воду» (Уфа, 1977 г., на баш. яз.) писал: «Мы - несколько человек из командиров и бойцов - попытались напасть на высоту, где упал генерал (Шаймуратов - прим. Ф.Н.), но было уже поздно. Туда подошли резервы врага, они готовились к новой атаке. Одиннадцать отважных из группы охраны генерала погибли здесь».

Сабир Рахимович, очевидец тех событий, рассказал и о другом подвиге: «Несколько наших орудий открыли огонь по вражеским танкам. Командир батареи гвардии лейтенант Шамгутдинов Мугин вел огонь прямой наводкой

по танкам, один из них подбил. Но гвардии лейтенанта окружили немецкие солдаты. Тогда он бросил в них последнюю гранату. Несколько немецких солдат погибло, но погиб и Шамгутдинов».

Так описывается героическая гибель комбата Шамгутдинова, урож. д.Якупово нашего района. Он погиб в одном бою с генералом Шаймуратовым при выходе из рейда 7-го гвардейского кавалерийского корпуса, где головным соединением шла Башкавдивизия, ставшая к тому времени 16-й гвардейской. Случилось это 23 февраля 1943 г. в Ивановском районе Ворошиловградской области (ныне Луганской) Украины.

Родился Мугин Шамгутдинович в 1912 г. Женится на Камалии Султанбековне, которая дожила до 95 лет. У них было трое детей. Средний сын Альфит - знатный хлебороб, в советское время был удостоен орденов Октябрьской Революции и «Знак Почета». Он рассказывал о довоенном прошлом своего отца в статье «О нашем отце Мугине Шамгутдинове» («Караидель», от 5 июля 2006 г.).

Будущий шаймуратовец отслужил срочную на Дальнем Востоке, участвовал в советско-финской, затем Великой Отечественной войнах. В перерывах между войнами работал на малой родине председателем сельсовета, затем - местного колхоза им.Кирова. В сентябре 1939 г. в составе большой группы из Байкибашевского района побывал в Москве на Всесоюзной сельскохозяйственной выставке. Снимок байкибашевской делегации на ВСВ в семье Альфита Мугинова хранится и поныне.

В список безвозвратных потерь личного состава 112-й (16-й гвардейской) Башкавдивизии, опубликованный в сборнике «Слава башкирских конников» (Уфа, «Китап», 2005 г.) на стр.261 и 262 включены фамилии Шалахутдинова и Шамгутдинова. Обоих зовут Мугинами, оба командиры батареи, оба гвардии лейтенанты, оба погибли в Ворошиловградской области. Очевидно, речь идет об одном и том же человеке - М.Шамгутдинове. Например, жена Мугина К.Шамова приписана к Шалахутдинову, домашний адрес которого к тому же указан как Старо-Акбулякский сельсовет. Место захоронения Шамгутдинова обозначено как д.Юлино-1 (Ворошиловградская обл.), а Шалахутдинов считается без вести пропавшим 25 февраля, т.е. на два дня позже гибели первого. Путаница в написании одной и той же фамилии, видимо, произошла еще во время войны.

Можно предположить, что после того, как М.Шамгутдинов подорвал окруживших его немцев и себя гранатой, он остался в живых, но был тяжело ранен. Альфит Мугинович пишет: «По рассказам, отец был ранен во время обратного прорыва немецкой линии фронта в Сталинградской битве. Его уложили в степи под какую-то скирду. Шел бой, скирда сгорела от снаряда, лейтенанта Мугина Шамгутдинова так и не нашли...» В другом месте сын фронтовика сообщил, что отец, «судя по извещению, пропал без вести 26 февраля 1943 г., и у жены его, нашей матери, была фамилия Шамова, сокращенная от Шамгутдинова...».

### Орден получил из рук Шаймуратова

В опубликованном в байкибашевской районной газете «Ленинче» (№29 от 30 августа 1942 г.) письме с Брянского фронта военного комиссара 275-го кавалерийского полка 112-й Башкавдивизии Сагида Алибаева сообщалось, что уроженец Караидельского района старший лейтенант Вахитов Гали Хайруллович за проявленную в оборонительных боях личную храбрость и умелое командование представлен к государственной награде.

В документальной книге Т.Ахмадиева «Башкирская гвардейская кавалерийская» (Уфа, «Китап», 1999 г.) описывается один боевой эпизод с участием нашего земляка, ка, произошедший 6 июля 1942 г.: «В середине полосы обороны 275-го кавполка противнику удалось переправиться через реку. На ее восточном берегу оказалось до батальона пехоты и минометная батарея. Это напротив 3-го эскадрона старшего лейтенанта Гали Вахитова. Создалась опасность прорыва обороны полка... Майор Т.Кур-



символ (комполка – **прим. Ф.Н.**), наблюдавший за ходом боевых действий, быстро прибыл в 3-й эскадрон и вместе с командиром эскадрона повел бойцов в атаку. В результате яростной контратаки враг отошел на западный берег реки, оставив на поле боя более 100 человек» (стр.50). Караиделец снова отличился в ноябре 1942 г. в Сталинградской битве. Вот что пишет об этом Т.Ахмадиев: «Командиры полков подполковники Тагир Кусимов (275-й кп) и Гариф Макаев (313-й кп) обговорили вопросы взаимодействия. Атака эскадронов в пешем строю оказалась для врага неожиданной. Особенно уверенно действовали эскадроны старших лейтенантов Б.Мамбеткулова и Г.Вахитова из 275-го кавполка. Румыны бежали, бросая свои позиции» (там же, стр.82). В этих боях Гали Хайруллоевич был ранен.

Приказом по 112-й Башкирской кавдивизии №0387 от 17 декабря 1942 г. 14 воинов были удостоены ордена Красной Звезды. Среди них два офицера из Караидельского района: Г.Вахитов и командир взвода сабельного эскадрона 313-го кавполка лейтенант Сафиулла Нигматуллин. Свои награды они получили 27 января 1943 г. из рук генерала Мингали Шаймуратова на общем собрании дивизии, выведенной для короткого отдыха.

### Дочь искала отца-фронтовика

«Мы всю жизнь надеялись, что наш отец когда-нибудь вернется домой. И вот однажды в районной газете появилась информация о нем. Опираясь на эти данные, мы начали поиск, чтоб узнать о его судьбе», – так писала дочь фронтовика – Васфия Сайфуллина из д.Аминево (см. «Караидель», №23 от 23 февраля 2011 г.).

Речь идет о перепечатке письма с фронта, опубликованного в байкибашевской районной газете «Ленинче» (№33 от 7 ноября 1944 г.). Вот оно.

«Часть, где я служу, уничтожила много немецко-фашистской нечисти. Я сам против захватчиков воюю с начала войны. За свой воинский труд удостоился Благодарственного письма Верховного Главнокомандующего и двух боевых наград и впредь постараюсь с честью выполнять свой долг и ваш наказ, дорогие земляки (я жил до войны в Акбуляковском сельсовете и там трудился в колхозе имени Кирова).

Мисбах Идрисович Абубакиров.

Полевая почта 35691-м». В вышедшем в 2005 г. в Уфе сборнике «Слава башкирских конников» (стр.267) говорится: «Абубакиров М.И. 1914 г.р., урож. д.Якупово Байкибашевского р-на, гвардии рядовой, заряжающий 148-го гвардейского артиллерийско-минометного полка (16-й гвардейской Черниговской Башкавдивизии – **прим. Ф.Н.**), призван Байкибашевским райвоенкоматом, погиб 26.04.1945 г. (на самом деле на месяц позже – **прим. Ф.Н.**), похоронен: г.Бранденбург, Германия».

Огромную помощь в поисках места захоронения якуповского солдата оказал директор Караидельской школы №2 К.Султанов. «Благодаря его стараниям, – говорит Васфия Мусбахутдиновна, – теперь фото могилы отца хранится в нашей семье как реликвия».

Ведя работу по установлению имен караидельцев, воевавших в составе прославленной Башкавдивизии, я обнаружил в газете «Ленинче» еще одну публикацию о М.Абубакирове. Оказалось, что Мусбахутдин Идрисович (так правильно пишется его имя) проходил срочную службу на Дальнем Востоке и принимал участие в разгроме японских войск в районе озера Хасан. События эти происходили с 29 июля по 11 августа 1938 г. Вот что сообщила байкибашевская газета: «Участник сражения против японцев за высоту Заозерная пулеметчик Мисбах Абубакиров в своем письме, адресованном редакции, пишет: «Враги не смогут нас запугать. Сыновья великой Родины не знают страха. Все народы нашей страны всегда готовы к защите Отечества». Далее воин обращается в письме к своим землякам-колхозникам и призывает их ук-

реплять мощь родного государства досрочным выполнением своих обязательств и хорошей подготовкой к весенне-полевым работам» («Ленинче», №62 от 22 октября 1938 г.).

Горячий патриот Родины М.Абубакиров с оружием в руках отстаивал ее независимость, прошел две войны, дошел до Германии. Но не суждено было храброму воину вернуться домой и поклониться родным березам.

### И о них чтобы помнили

**Ахметнабиев Ахметсафа Ахметнабиевич.** Род. в 1904 г. в д.Аминево. Призван Байкибашевским райвоенкоматом. Красноармеец, сабельник 2-го эскадрона (командир – старший лейтенант М.Мамбеткулов) 275-го кавалерийского полка (командир – майор Т.Кусимов). Пропал без вести 10 июля 1942 г. в Тербунском районе Липецкой обл. (в источниках названа Курская, что неправильно). Жена – Ахметнабиева Саида (д.Аминево).

**Ахметшин Сиразетдин Гизетдинович.** Род. в 1908 г. в селе (ныне город) Давлеканово. Работал в Магинском лесоучастке Караидельского района. Призван Караидельским райвоенкоматом. В книге Т.Ахмадиева «Башкирская гвардейская кавалерийская» его фамилия встречается дважды. На стр.226 говорится о том, что приказом по войскам Белорусского фронта №22/н от 13 октября 1943 г. среди других воинов орденом Красного Знамени награжден и командир взвода 4-го эскадрона 58-го гвардейского полка (бывший 275-й, командир – гвардии подполковник Т.Кусимов) С.Ахметшин.

На стр.239 отмечается: «В журнале боевых действий 58-го кавполка среди отличившихся в бою под д.Молодуш (Гомельская обл. Белоруссии – **прим. Ф.Н.**) назван командир взвода гвардии младший лейтенант Ахметшин...»

Погиб офицер 21 ноября 1943 г. Похоронен, по данным книги «Память. Башкортостан», в с.Бабичи Полесской (с 1954 г. Гомельской) обл. Жена – Ахметшина Азия (Асма).

**Бурханов Фахрислам.** О нем, как о смелом воине, сообщает в своем письме, опубликованном в байкибашевской районной газете «Ленинче» (№29 от 30 августа 1942 г.), военком 275-го кавполка, депутат Верховного Совета СССР первого созыва С.Алибаев. Ссылаясь на его книгу «Страницы дневника (Записки комиссара)», Т.Ахмадиев среди погибших 26 ноября 1942 г. рядовых бойцов приводит и фамилию Бурханова (без имени и инициалов).

**Выгузов Иван Васильевич.** В книге памяти о нем даны следующие сведения: «1912 г.р., урож. Байкибашевского р-на, 16 гв. КД, рядовой, сапер, погиб 11.11.43 г., похоронен: Калининградская обл., Полесский р-н, с.Волкошанка».

Раньше в нашем районе существовала д.Тураево. Большинство обладателей фамилии Выгузов были выходцами из нее. Думается, что Иван Васильевич родом оттуда.

Теперь что касается места его захоронения. Первое. Башкавдивизия в Восточной Пруссии (ныне территория Калининградской обл.) не воевала. Второе. Волкошанка находится в Гомельской (во время войны – Полесской) обл. Республики Белоруссия. Полесского же района не существовало. Получается, что И.Выгузов похоронен в с.Волкошанка Гомельской области Белоруссии.

Наш земляк погиб в начале Гомельско-Речицкой наступательной операции войск Белорусского фронта, в которой принимала участие и 16-я гвардейская Черниговская Башкавдивизия.

**Гильмутдинов Сарваретдин Гильмутдинович.** Род. в д.Тургенево в 1903 г., рядовой. Уволен в 1943 г. Приведено по книге «Они вернулись с Победой» (стр.152).

**Динисламов Саитгали Динисламович.** Родился в деревне Янсаитово в 1903 г. Ефрейтор, демобилизовался в 1945 г. (из книги «Они вернулись с Победой», стр.158).

**Минникаев Хабиб Минникаевич.** 1911 г.р., уроженец

Староакбуляковского сельсовета Байкибашевского рай- она, 294-й КП, погиб 2.01.43 г. в Сталинградской об- ласти, Чернышковском районе, хуторе Чернышковс- кий («Память. Башкортостан», 22 (доп.) книга, стр.25). Добавим, что Минникаев погиб во время Среднедон- ской наступательной операции Юго-Западного и час- ти сил Воронежского фронтов. Советским войскам противостояли, кроме немцев, их союзники - итал- янцы и румыны. В результате этой операции с участи- ем Башкавдивизии противник понес большие потери и был вынужден отказаться от дальнейших попыток деблокировать окруженную под Сталинградом груп- пировку Паулюса.

**Нигматуллин Сафиулла Нигматуллович.** «Еще одна уче- ница 9-го класса - Айсылу Шайбакова - поведала нам о своем прадеде С.Нигматуллине, кавалере ордена Крас- ной Звезды, воевавшего в составе знаменитой 112-й Баш- кирской кавалерийской дивизии». Так писала З.Сафина из с.Атняш в статье «Жива память - жив народ» («Караи- дель» от 24 мая 2006 г.).

За подвиги в боях под Сталинградом командир взвода сабельного эскадрона 313-го кавалерийского полка лейте- нант С.Нигматуллин приказом по 112-й Башкирской кав- дивизии №0387 от 17 декабря 1942 г. был удостоен ордена Красной Звезды. Награда была вручена 27 января 1943 г. на общем собрании дивизии (выведенной на отдых и для пополнения людским и конным составом и воору жени- ем), на котором генерал Шаймуратов выступил с докла- дом. Вместе с Сафиулой Нигматулловичем ордена и ме- дали получили 117 воинов, в том числе еще один караиде- лец - командир 3-го эскадрона 275-го кавполка Г.Вахитов.

Дважды фамилия Нигматуллина в связи с награждением встречается в книге Т.Ахмадиева «Башкирская гвардейс- кая кавалерийская» (стр.109 и 127).

**Нуретдинов Баягутдин.** Его фамилия была названа в письме военкома С.Алибаева, опубликованного в №29 байкибашевской «Ленинче» от 30 августа 1942 г. В книге А.Ихсанова «На огненных копытах» (Уфа, Китап», 1995 г., на баш. яз.) на стр.377-384 приводятся имена отличившихся в боях в Белоруссии, а также опи- сываются подвиги воинов 58-го гвардейского кавпол- ка, где в то время заместителем командира по полит- части служил гвардии майор Сагид Алибаев. Среди них есть и фамилия рядового Нуретдинова. В упомянутой выше книге Т.Ахмадиева она тоже встречается (стр.239).

**Саямов Фаиз Саямович.** О нем, уроженце д.Суондю- ково, в источниках содержатся противоречивые данные. В поименном списке безвозвратных потерь Башкавдиви- зии в ходе боевых операций за 1945 г., помещенном в сбор- нике «Слава башкирских конников», сообщается, что воин «1905 г.р., урож. Байкибашевского района, гв. ряд., кавалерист 62-й гв. КП, погиб 4.05.1945 г., похоронен: Крейс-Арисвальде, Германия, жена М.Саямова».

В книге «Память. Башкортостан» (стр.461) значится: «1907 г.р., урож. д.Суондюково Байкибашевского р-на, гв. ефрейтор, погиб 4.03.45 г., похор.: Германия, Померан- ния, г.Штаргард, д.Репплитси (правильно Репплин - прим.Ф.Н.).

На стр.324 «Башкирской гвардейской кавалерийской» подчеркивается, что среди отмеченных по приказу ко- мандиров дивизии и полков боевыми наградами есть и фамилия гвардии ефрейтора артиллериста Саямова Фа- иза Саямовича.

Как известно, в Восточно-Померанской наступатель- ной операции войск 2-го и части 1-го Белорусского фронтов весной 1945 г. была задействована и Башкавди- визия. Очень кратко ее боевой путь описан в журнале боевых действий, хранящемся в Центральном архиве Министерства обороны: «В течение 1-3 марта дивизия, сломив упорное сопротивление противника, овладела важными опорными пунктами обороны на подступах к населенным пунктам Штаргард, Линде, Репплин, Крем- цев и нанесла врагу значительные потери». В этих боях и погиб суондюковец Саямов.

После войны земли Померании были возвращены Польше. Таким образом, могила нашего земляка нахо- дится на территории польского поморья; г.Штаргард, близ которого покоятся останки Саямова, стал носить на- звание Старгард.

**Султаншин Ислам Султаншинович.** 1916 г.р., урож. д.Якупово, сержант, уволен в 1944 г. (по данным книги «Они вернулись с Победой», стр.226).

**Тухбатуллин Хуснулла Тухбатуллович.** Его имя удалось отыскать только на 257-й стр. книги «Башкирская гвар- дейская кавалерийская». В ней названы фамилии пяти бойцов, которые указами командира (в то время гвардии майора И.Горлатова) по 60-му гвардейскому кавполку от 18 ноября и 1 декабря 1943 г. были награждены медалями «За отвагу». Среди них был и наводчик противотанково- го ружья Х.Тухбатуллин из д.Суондюково Байкибашевс- кого района (ныне относится к Караидельскому р-ну). Свой подвиг наш земляк совершил в ходе Гомельско-Ре- чицкой операции на территории Белоруссии.

Рассказывая о военном и мирном труде уроженца д.Су- юндоково Гарифа Тухбатуллина, бирская газета «Побе- да» (№53 от 8 мая 2008 г., Н.Мосалева, «За Победу») со- общает, что «его отец, Хуснулла Тухбатуллович, прошел большой боевой путь в составе прославленной Башкирс- кой кавалерийской дивизии, был награжден орденами Красной Звезды и Славы III степени».

**Фархутдинов Фазылхан.** Один из четырех воинов наше- го района, которых в вышеупомянутом письме называл военком С.Алибаев. «Память. Башкортостан» сообщает о солдате следующие скудные сведения: «Фархутдинов Фазылхан, 1905 г.р., урож. д.Якупово, красноармеец, про- пал без вести в декабре 1942 г.». Это случилось под Ста- линградом.

**Фатхуллин Тухбат Нигаматович.** 10 февраля 2012 г. ему исполнилось 92 года. Один из старейших жителей Ново- муллакаевского сельского поселения. Воин 112-й (16-й гвардейской Черниговской) Башкавдивизии имеет орде- на Красной Звезды, Отечественной войны, медали «За отвагу», «За освобождение Варшавы», «За взятие Бер- лина», «За Победу над Германией в Великой Отечествен- ной войне 1941-1945 гг.» и многочисленные юбилейные награды.

О ветеране писала и наша газета «Караидель», №10 от 2 февраля 2002 г., Р.Мустафин, «Скакали лихие конни- ки»). Материал о нем опубликован также в книге «Они страну для нас спасли» (Караидель, 2010 г., стр.25).

**Шамсутдинов Мунир Шамсутдинович.** В 22-м (доп.) томе книги «Память. Башкортостан» сообщается, что «Шамсутдинов Мугин Шамсутдинович, 1912 г.р., урож. Старо-Акбуляковского с/с Байкибашевского р-на, 58 гв. КП, 16 гв. КД, лейтенант, комбат, погиб 10.02.43 г., похоронен: Сталинградская обл., д.Чернухино». Здесь произошла путаница. Эти сведения, кроме мес- та и даты смерти, совпадают с данными командира батареи Мугина Шамгутдинова (Якупово). По реше- нию командования Башкавдивизия ушла из-под Чер- нухино на прорыв из тыла немцев к своим. При уходе тяжелораненые были оставлены у советских людей в ближайших деревнях и хуторах. Заместитель началь- ника политотдела дивизии гвардии майор С.Кадыров тогда записал в свой блокнот фамилии одиннадцати оставленных воинов-шаймуратовцев. Среди них под третьим номером значится «Шамсутдинов Мунир Шамсутдинович, 1912 г.р., лейтенант, Байкибашевс- кий р- н, д.Явгильдино». Этот факт приводится на стр.146 книги Т.Ахмадиева.

**Шангареев Гата Шангареевич.** В книге «Память. Башкор- тостан» (стр.495) зафиксировано, что он «1905 г.р., урож. д.Су- юндоково Байкибашевского р-на, 275 КП, 112 КД, красно- армеец, пропал без вести 25.08.42 г.». А в книге «Слава баш- кирских конников» (стр.262) написано, что воин «1905 г.р., урож. д.Суондюково Байкибашевского р-на, красноармеец, сабельник, 2 эск., 294 КП, призван Байкибашевским РВК, пропал без вести 10.07.1942 г. Жена - Шангареева, Мирса- линский с/с (Мрясимовский с/с - прим. Ф.Н.)».



# Глава VI

## Богатство района - лес

### Лесная экономика

В середине 90-х гг. XIX в. в трех волостях Стерлитамакского уезда, а также в Байкинской волости (Бирский уезд) было учтено 36 имений, лишенных всякой хозяйственной деятельности. Такой факт приводит башкирский историк Х.Усманов в своей статье «Помещичье хозяйство в Башкирии в пореформенный период (1861-1900 гг.)», включенной в сборник «Из истории феодализма и капитализма в Башкирии» (Уфа, 1971 г.). Далее Усманов пишет, что эксплуатация лесных массивов в названных местах задерживалась. Причины были разные. Но вот на даче генерал-лейтенанта Павлова-Антониновского лесопользованием занимались, и его имение получало доход. В нашей местности помещик владел 45 тыс. десятин земли, из которых львиную долю (41 тыс.) занимали леса (десятина равна 1,09 га).

Эта площадь составляла четвертую часть природной территории нынешнего Караидельского лесхоза.

В имении Павлов держал четырех приказчиков, бухгалтер, конторщика, 10 лесников, двух сторожей и 6 постоянных рабочих. Часть дровостоя владелец продавал на корню лесопромышленникам и местному населению, а другую валил и обрабатывал силами наемников и по договору с купцами доставлял на пристани. Рубка производилась выборочно, ближе к сплавным пунктам на р.Уфа. Лесопромышленниками выступали купцы: из Бирска - Герасимов, из Уфы - Кузнецов и Манаев. Более известен последний, имевший в Бердяше пристань, в Магинске - дачу (это здание существует и сейчас, долгие годы оно было конторой бывшего Магинского лесхоза), в Ельдяке - торговый дом, склады и пристань.

В архивах сохранились тексты хозяйственных договоров между представителем Павлова-Антониновского инжениер-поручиком В.Павловым и купцом П.Гильдияндреем Степановичем Манаевым. Например, по четырем контрактам, составленным в 1897 г., помещик обязался выработать и доставить на пристань купца 6500 еловых и пихтовых деревьев, 15 тыс. шпал, 10 тыс. пудов сухого мочала и 10 тыс. штук луба. По договору от 16 июля того же года рабочим Манаева было разрешено собирать «липовые кражи, оставшиеся от съема мочала и луба в 1896-1897 гг. в Уфатаньпской даче... и вывозить их на свою пристань Бердяш на реке Уфе...». К этому нужно добавить, что Павлов-Антониновский продавал дрова, липовые плашки, древесный уголь, смолу и деготь. К слову, в том же году дегтярный завод был сдан в аренду крестьянину Шелканову за 250 рублей в год. Приобретенные купцами у Антониновского лесные изделия, по утверждению Х.Усманова, вывозились на плотах и баржах в Уфу, Саратов, Царицын (Волгоград), Астрахань и Нижний Новгород. В 1896 г., к примеру, от лесохозяйственной деятельности здешнее имение Павлова-Антониновского получило 60 889 руб. валового дохода (13323 руб. за счет продажи леса на корню и 47560 руб. за счет переработки и изготовления лесопроductии сдельными и поденными рабочими). А чистый годовой доход составлял 44791 руб. Имение, конечно, приносило хозяину определенную прибыль. А вот рентабельность была невысокой: на одну десятину угодий приходилось в среднем по 1 руб. 10 коп. чистого дохода в год.

В Байкибашевской волости располагалась одна из дач помещика Игнатьевского. Здесь он имел 1694 десятины земли, в т.ч. под лесом - 1357. Основной доход приносили сдача сельхозугодий в аренду и продажа леса жителям

окрестных населенных пунктов. Они могли купить десятину дровостоя за 15-30 руб. Однако сбыт его был ограничен из-за того, что башкиры соседних деревень имели свои лесные угодья. В конце 80-х и начале 90-х гг. XIX в. это имение давало Игнатьевскому прибыли (с учетом небольшой запашки, выращенный хлеб с которой продавался купцу А.Груздеву из Урюша) всего по 26 коп. за десятину земли.

Организация хозяйств Павлова-Антониновского и Игнатьевского, безусловно, носила капиталистический характер. То есть лесные работы выполнялись наемными рабочими из местных населенных пунктов. В техническом же отношении главными орудиями труда были топор и пила, а тягловой силой - лошадь. Такое положение сохранялось в районе еще долгое время.

В 1898 г. здешние земли и стекольный завод Антониновского приобрел земляк В.Ленина, симбирский суконный фабрикант Арацков. Через десять лет после революции леса и другие угодья, а также усадьба, расположенная рядом с д.Апрелово, и лесопилка были национализированы большевиками. Та же участь постигла и купца Манаева, который распорядился на территории Байкинской волости пятью тысячами десятин земли. Первый председатель Байкинского советского волисполкома П.Щербинин в своих воспоминаниях о великой революционной ломке привел некоторые факты, касающиеся А.Манаева. Андрей Степанович имел деловые связи с французской компанией «Дрейфус», с помощью которой вывозил закупленный в Байкинской (через пристань Бердяш), Байкибашевской (через пристань в Ельдяке) и других волостях хлеб. На него в д.Спасское работала и лесопилка, где установка приводилась в действие с помощью воды (на речке была устроена запруда). Манаев был ярким, суровым стариком. Его дети получили образование за границей. Сам Андрей Степанович был старомодным: носил кафтан, стригся под «горшок». Вместе с домом, что до сих пор стоит в Магинске, была конфискована и большая библиотека.

Фамилия же Арацкова в названии лесничества «Аратское» сохранялась до 1928 г. В том году на лесных массивах по р.Уфа были проведены лесоустроительные работы. И по предложению руководителя этих работ (в таксационных трудились шесть партий) Г.Мамина Аратское лесничество было переименовано в Караидельское. Через год возник и Караидельский лесхоз.

### Наш «зеленый» клад

#### На двух третях площади района

Караидельский район занимает 3786 кв.км. Почти две трети этой площади (63%) покрывают леса. Здесь распространены темнохвойно-широколиственные леса, частично замещенные (после интенсивных, в промышленном масштабе, вырубок) вторичными березняком и осинником. У нас произрастают ель, пихта, лиственница, кедр (в посадке), липа, клен, береза, ива, осина, ильм, дуб, черемуха, рябина, лещина, а также кустарниковые. В лесах и на полянах поспевают земляника, клубника, малина, костяника, дикая смородина, рябина, черемуха, лесной орех, калина, хмель, шиповник. Много у нас и лекарственных трав (зверобой, душица, чистотел и др.), грибов различных видов.

Также богат и разнообразен животный мир наших лесов: здесь водятся бурый медведь, лось, волк, лисица, рысь, енот, енотовидная собака, барсук и другие куны (коло-



нок, норка, горностай, лесная куница, темный хорь, речная выдра, ласка), бобр, ондатра (водяная крыса), заяц, белка, мелкие грызуны и др. Всех птиц, конечно, не перечить, поэтому назовем только те, которые представляют охотничье-промысловый интерес: утиные (пять видов), куликовые (вальдшнеп, кроншнеп), боровая дичь (рябчик, тетерев, глухарь, куропатка) и др. В лесных речках района можно поймать хариуса обыкновенного (водится только в самых чистых водоемах).

### Легкие планеты

Предки народов, ныне населяющих наш район, любили и боготворили лес. Например, балмазинский учитель-историк Ф.Сафин в статье «Топонимия – память народа» («Караидель», №31 от 16 марта 1995 г.) приводит свидетельство жителя д.Чапаш Якубекова (1904 г.р.): «Нашу деревню обосновали 9 семей. Откуда они пришли, я не знаю. С собой привезли священное дерево дуб (имэн) и посадили его поблизости от современной силосной ямы». Лес для каждой местной семьи играл и играет важную роль. Он дает работу, пищу, тепло, стройматериалы, лекарства и снадобья, наконец, дарит красоту. Подсчитано, что каждый человек в среднем за свою жизнь потребляет более 300 кг бумаги, 95% домов построено с использованием леса. Ученые пришли к выводу, что каждый из нас ежегодно уничтожает дерево высотой 30 м и диаметром 50 см (около 6 кубометров). Если верить этим подсчетам, получается, что в этом году в районе будет потреблено 162-165 тыс. куб.м леса. А ведь каждое дерево за время своего существования перерабатывает более тонны углекислого газа и за год поглощает столько углерода, сколько выбрасывает двигатель автомобиля на протяжении нескольких тысяч км. Недаром леса называют легкими планеты.

Люди, приезжающие в наш район, поражаются тому, как легко у нас дышится. А один мой знакомый (родом он из Узбекистана) однажды сказал: «Такого изумительного сочетания в одном месте и гор, и воды, и лесов у нас нет».

### О березе – символе России

А сколько полезного для нас несет в себе каждое дерево. Возьмем, например, березу, к которой у людей в России любовно-трепетное отношение. Издревле она служила символом чистоты, символом родины. О ней, белоствольной и кудрявой, написано огромное количество художественных произведений.

Я рос в глухом лесном поселке и с детства знал, что лучшие дрова – березовые. Из березовой лесины вытесывали лыжи. Из березы же изготавливают фанеру (из краевой), ружейные болванки – приклады, телеги, сани, мебель, хозяйственную утварь и орудия труда. Нас, подростков, привлекали к выжиганию угля из этого дерева для кузницы, производству дегтя из бересты (для смазки осей телег, сапог, нужд народной медицины).

Березовый уголь применяется в противогАЗах для очистки воздуха от ядовитых газов. Из такого же угля путем активации изготавливают таблетки, выпускают препараты (типа современного «Карболена»), а деготь входит в состав популярных аптечных мазей Вишневского и Вилькинсона.

Таким образом, в дело идет не только ствол березы, но и кора, ветки, листья (одни банные веники чего стоят!), почки и даже сок. Все эти компоненты широко используются в промышленности и быту, а также в официальной и народной медицине. Подобное можно сказать и о других видах деревьев.

### Следуя заповеди «Посади дерево»

Когда я учился в Стеклозаводской школе, осенью нас привлекали к уборке колхозного картофеля, а весной – к

посадке леса. Парнишки мечами Колесова проделывали в плуговой борозде углубления, а девочки высаживали саженцы и поливали их водой, которую мы носили ведрами от цистерны водовозки, стоявшей в центре делянки.

В Караиделе, на склоне горы ниже телевизшки, к 100-летию со дня рождения В.Ленина (в 1970 г.) школьниками была посажена березовая роща в виде надписи «Ленин», которая существует и сейчас. А в с.Байки, на территории бывшей больницы, лиственница, ель, сосна были посажены еще век назад – в 1910 г. В сельхоззоне района также сохранилась часть посаженных в 1949-1959 гг. защитных лесополос. Добрый след в создании таких насаждений оставил кавалер ордена Трудового Красного Знамени бригадир лесоводческой бригады колхоза «Кызыл тан» (д.Суюддюково) Миниахмет Минигалиев (1897-1956).

### И низкосортное сырье – в дело

Наши лесоводы уверяют, что площадь вырубленных лесов равна площади посаженных. То есть площадь лесов не сокращается, что очень хорошо. Но существуют другие серьезные проблемы. Первая – снижение качества лесного фонда. Это происходит из-за интенсивных вырубок, осуществлявшихся в прошлом, когда при заготовке древесины предпочтение отдавалось ели и пихте (сосну не трогали из-за малого ее количества) и все большего естественного замещения хвойных пород мягколиственными при самовосстановлении лесов. В настоящее время мы наблюдаем картину, когда густой березовой порослью зарастают поля заброшенных сельхозземель.



Первичная переработка дерева на одном из лесных предприятий района.

Вторая проблема – деградация лесов. В памяти караидельцев еще свежо воспоминание, как более 30 лет назад гусеничный мор уничтожил все дубы в окрестностях райцентра. Можно привести и другие подобные примеры. В связи с этим в районе ставится задача увеличения масштабов заготовки и переработки на местах мягколиственных пород деревьев. То есть лесопромышленное производство должно переориентироваться на рациональное использование низкосортного древесного сырья. Проходившие на базе караидельских лесопромышленных предприятий республиканские семинары свидетельствуют о том, что в этом деле наши переработчики добились определенных успехов.

# Глава VII

## Дороги - связь с миром

### *Имеет богатую историю*

С древних времен через наш район пролегал караванный путь, который связывал Сибирь с Поволжьем. Он действовал во времена и Золотой Орды, и Сибирского и Казанского ханств. В XVIII в. по нему был построен тракт. Пролегая через Бирск, Явгильдино, Байкибашево, Байки, Бердяшский Перевоз, Апрельво, Каирово, Бар-тым, он доходил до города Златоуста.

Во время башкирских восстаний по тракту активно передвигались как повстанцы, так и карательные команды. В сентябре 1824 г. через нашу местность по пути в Златоуст проехал российский император Александр I. В Явгильдино царский караван сменил уставших коней на свежих, а в Бердяше переправился через Уфимку.

В 1825-1827 гг. старшина Балыкчинской волости Шафей Мустафин через горы от Староабызово (сейчас этой деревни нет) до Байков проложил прямую дорогу. На реке возник Шафеев перевоз. Бердяшская переправа утратила свою значимость. По старинной дороге на Горькую линию (граница с Казахстаном) в 30-е гг. XIX в. переселяли наших ельдякских казаков, гнали на каторгу в Сибирь арестантов. По ней в 1909 г. после ограбления для нужд РСДРП железнодорожной кассы в Миассе в наши места уходил будущий первый председатель ЧК Башкирии Петр Зенцов со своими боевиками, спасаясь от преследования жандармов.

Летом 1919 г., преодолев Уфимку, по данному тракту наступала на восток 27-я дивизия А.Павлова из 5-й армии М.Тухачевского.

В советское время трасса получила название Бирск - Златоуст. В 80-90-е гг. прошлого века от Бирска до Караиделя была проложена и заасфальтирована новая автомагистраль. В начале нынешнего века была реконструирована остальная часть дороги (а по сути проложено

новое полотно) на отрезке Караидель - Тастуба. В работе были задействованы и наши дорожники из ДРСУ, ДСПМК и ОАО «Магинский леспромхоз». В будущем планируется асфальтирование этого участка древнего пути.

### *О дорожном строительстве*

В XVI-XVII вв. в Русском государстве на землях башкир, татар и других поволжских народов (Казанский и Уфимский уезды) существовало деление на административно-территориальные единицы - дороги. Территория Башкортостана располагалась на четырех дорогах: Казанской, Ногайской, Осинской и Сибирской. Через каждую из этих «областей» еще с древних времен проходил центральный путь сообщения. Например, через наш район пролегал караванный путь, который соединял Сибирь с Поволжьем. Уже в XVIII в. по нему был построен тракт, перенявший название Сибирский.

Шедший через Бирск, он уходил от Явгильдино через Аскино в сторону Екатеринбурга и в народе уважительно именовался Большим Сибирским трактом. Был еще и Малый, который от того же Явгильдино через Байкибашево, Байки, переправы на р.Уфа, Апрельво и Каирово был проторен до Златоуста.

С 1864 г. строительство и содержание магистралей сообщения переходит в ведомство земства.

Конечно, между населенными пунктами всегда существовала связь: тропинки, конные пути. Однако в нашем районе с началом Первой мировой войны о дорогах заботиться перестали. В отчете Караидельского исполкома к III районному съезду Советов (1934 г.) признавалось следующее: «До 1933 г. дорожного строительства совершенно не было, и дорожное хозяйство находилось в разрушенном состоянии». По значению грунтовые пути



Улицы «одеваются» в асфальт (с.Магинск).



сообщения с тех пор стали подразделяться на областные (позже республиканские), районные и сельские дороги. Именно тогда в наших краях были начаты их ремонт и строительство. План, согласно упомянутому отчету, был выполнен в 1933 г. на 192 % (протяженность 55 км), а в 1934 –м – на 227 % (144 км). В результате участки пути Абызово – Каирово, Тегерменево – Акбуляк – Байки – Казаковка, Багазы – Караидель были приведены в проез- жее состояние. Кроме того, от устья Байкинки, где тогда находились склады «Заготзерна», по склону горы над Уфимкой до райцентра пробили «закоп», по которой можно было пройти пешком или проехать на телеге. Одна его часть существует до сих пор, другая осталась под совре- менным шоссе. Строители уникальной дороги в 1937 г. в большинстве своем были репрессированы.

В 1933 г. в районе построили 28 мостов, а в следующем – 22. Понадобились и специалисты. Поэтому тогда на кур- сах обучились 5 дорожных мастеров и 23, как их называ- ли, сельдоруполномоченных.

За более чем двухвековое существование Сибирского тракта в нашем районе его полотно (особенно на участке Байки – Староабызово) много раз меняло свое местоположение.

Дорожная сеть в нашем районе и в советский период развивалась очень медленно. Даже в 70-х годах прошлого столетия в зимнее ненастье из Бирска в Караидель и об- ратно ходили только гусеничные трактора с санными при- цепами или же почтовый вездеход («танкетка»).

Каждому хозяйству в степной зоне района вменялось в обязанность участие в ремонте и строительстве дорог. По возможности они должны были заготовить материал, выделить людей, подвод, технику для работы по уклад- ке камня, гравия и т.д. на дорожное полотно либо вне- сти денежные средства.

В связи с затоплением Павловского водохранилища в некоторые населенные пункты дороги пришлось прокла- дывать по новым маршрутам. Так произошло, например, с Магинском и Бердяшем. До Бердяша новый путь через горы протянули в 1958 г., но он еще долго оставался го- ловной болью районных властей: настолько трудно было возить по нему зерно на хлебоприемный пункт.

Последние 15 лет в районе интенсивно ведется до- рожное строительство. Завершены прокладка и асфаль- тирование до райцентра республиканской дороги. Удар- ными темпами поднято и приведено в хорошее эксплу- атационное состояние полотно трассы Караидель – Ме- сягутово. Одеваются в твердое покрытие, а во многих местах асфальтируются сельские дороги и улицы населенных пунктов.

Сейчас идет строительство очень важного объекта. Его социальное и экономическое значение для кирзинской зоны переоценить трудно. От Атияша до Атамановки через Александровку и Кирзю прокладывается шоссе длиной 51 км. Через р.Юрюзань перекинут 130-метровый капитальный железобетонный мост.

## **О «Чапаевской дороге»**

Между деревнями Суондюково и Тайкаш с давних пор существовала грунтовая дорога. Несколько лет на- зад ее отрезок от республиканского шоссе до Суон- дюково выпрямили, местами на нем подняли полот- но, уложили щебень. Отрезок же пути от шоссе до Тай- каша, пролегающий по левую сторону от местной фер- мы и озера, используется лишь животноводами и в се- зон полевых работ. Причина проста: к деревне ведет другая дорога – грейдерная, проложенная от шоссе до населенного пункта с правой стороны озера и действу- ющая уже много лет.

В народе этот прямой путь от Суондюково до Тайкаша издавна называют «Чапаевской дорогой», считая, что леген-

дарный герой Гражданской войны прошел именно здесь.

В ночь с 23 на 24 июня 1919 г. 26-я стрелковая дивизия, которой командовал Г.Эйхе, переправилась главными своими силами через реку Уфа у села Айдос (теперь это- го населенного пункта на карте района нет). Двумя бри- гадами она сбила расположенные напротив нее части бе- лых. Затем бойцы этого соединения стали продвигаться одной длинной колонной по узкому ущелью, а местами по руслу реки Юрюзань с целью выхода в тыл противни- ка, захватившего железную дорогу Уфа – Златоуст.

Сутки спустя у деревни Уразбахты в сторону Балмазов с ожесточенными боями реку Уфа форсировала 27-я стрелковая дивизия красных (начальник А.Павлов). 28 июня, выйдя в район с.Апрелово, она прочно укрепилась на старинном тракте Бирск – Златоуст. Затем пав- ловцы повели наступление на город Златоуст, сломив сопротивление частей уральского корпуса белых у села Дуван. 3-я бригада 26-й СД, которая действовала в отры- ве от своей дивизии вдоль железной дороги, 29 июня ов- ладела Аша-Балашовским заводом. Наступающая юж- нее (на Белорецк) 24-я дивизия отрезала пути отхода же- лезнодорожной группировке белых войск (двум пехотным дивизиям и кавалерийской бригаде) на Верхнеуральск. За пределами нашего района в то время, в сторону Екате- ринбурга, продвигалась и 28-я Железная дивизия (началь- ник В.Азин), где артиллерией командовал будущий гене- рал Советской Армии, уроженец с.Байки А.Гундорин.

Таким образом, на овладение Уралом помимо других соединений были также брошены 24-я, 26-я, 27-я и 28-я красные дивизии Восточного фронта (командующий С.Каменев). Из этого ряда выпадает 25-я дивизия (на- чальник В.Чапаев).

Отец Чапаева работал плотогоном. Когда бревна под- таскивали багром, он азартно покрикивал напарникам: «чепай!» – «цапай!». Кличка Чепай прилипла к нему, а сын его стал Василием Чапаевым. Дмитрий Фурманов в своей книге изобразил его под фамилией Чапаев. Василий Иванович был храбрым человеком. В Первую мировую войну он четыре раза был награжден Георгиевским кре- стом, а в 1919 г. – орденом Красного Знамени. Его сын Александр воевал на фронтах Великой Отечественной войны, стал генералом. А.Чапаев слыл строгим и требовательным военачальником.

25-я дивизия под командованием В.Чапаева сыграла важ- ную роль в разгроме колчаковцев. Командующий Восточ- ным фронтом С.Каменев телеграфировал председателю Со- внаркома В.Ленину: «9 июня в 20 часов после упорного боя овладели Уфой части 25-й дивизии». Дальше это одно из самых боеспособных соединений Красной Армии было переброшено из столицы Башкортостана на юг (в сторону Каспийского моря) для борьбы с белоказачьими частями.

Погиб Василий Иванович на реке Урал на территории Ка- захстана.

Как видим, ни сам Чапаев, ни его дивизия по террито- рии нашего района не проходили. Но в составе прослав- ленного соединения храбро воевали и наши земляки. Одним из них был явгильдинец Мухсин Гареев, о кото- ром уже было рассказано на стр.34.

Имя Василия Ивановича стало популярным в народе после выхода на экраны кинофильма советских режиссе- ров-однофамильцев Георгия и Сергея Васильевых «Ча- паев». В те годы у жителей Караидельского района еще свежи были в памяти события Гражданской войны. Не- мало было усадебных командиров в папахах и в Уральской партизанской армии В.Блюхера (прошла через район в сентябре 1918 г.), в 26-й и 27-й дивизиях (наступавших на восток по территории района в июне 1919 г.). Память об этом, возможно, и связала кавалерийскую разведку или движение частей по дороге между Суондюково и Тайка- шем с именем легендарного Чапая.



# Глава VIII

## „Просвещенья век...”

### И тогда учили понемногу

Статистика – не всегда сухая цифирь. Давайте взглянем в сборник «Хозяйственно-статистический обзор Уфимской губернии за 1908 год», вышедший в свет в 1909 г. В разделе «Народное образование за 1908-1909 учебный год» содержатся данные, касающиеся и нашего района.

Итак, согласно сборнику более века назад на территории нашего района действовали 18 земских училищ и одна школа Духовного ведомства. Земства представляли выборные органы самоуправления (собрания, управы), которые существовали с 1864 по 1918 гг. Они ведали просвещением, здравоохранением, строительством дорог и т.д. Например, более ста лет назад земством была построена Байкинская больница.

Земские училища работали в Айдосе, где в 1908 г. занимались 15 мальчиков и 6 девочек, Андреевке (18 и 4), в другой Андреевке – женское (61 ученица), Апрелове (21 и 8), Артакуле (49 и 10), Атербаше (24 и 2), Байкибашево (29 мальчиков), Байках (42 девочки), Верхнем Суяне (19 и 10), Мрясимово (12 мальчиков), Маге (13 и 5), Непряхино (28 и 3), Подлубово (20 мальчиков), Тураево (34 и 11), Ургуше (31 и 3), Хорошаево (33 и 6), Чемаево (27 и 2), Явгильдино (59 мальчиков).

Перечисленные училища давали начальное образование, имели трех- и четырехлетний сроки обучения.

Школа Духовного ведомства находилась в Абызово (Шафеево). В статистическом сборнике говорится, что в 1908-1909 учебном году здесь обучались 36 мальчиков и 23 девочки. Писатель Раис Риянов в книге «Символы на скалах» (стр.50) пишет, что в д.Абызово поднялась церковь, открылась русская школа, в которой учился и его отец Масалим.

Основываясь на данных статсборника, можно подсчитать, что в районе в тот год официально было зафиксировано 664 учащихся, из них 468 мальчиков и 196 девочек.

Возможно, и в нашем крае народное образование стало делать успехи, ведь для этого были все предпосылки, но начавшаяся Первая мировая война и продолжившаяся после нее Гражданская отрицательно повлияли на уровень грамотности. За этот период в деревне успело вырасти не умеющее читать и писать поколение. Даже советский ликбез населения как района, так и страны.

### С чего начиналось

В 1904 г. в волостном центре Байкибашево открылась первая светская татарская школа. Она стала действовать по инициативе приехавшего сюда из Казани в звании учителя-мугаллима уроженца этого села Гильмуллы Месягутова. На следующий год учитель добился строительства специального помещения для школы. Оно стояло на месте современного сельского Дома культуры.

Русская школа в волостном центре была открыта на три года раньше.

### Слово об образовании

Слова «джадид», «латынь» я впервые услышал маленьким мальчиком от матери. Повзрослев, я обратил внимание на то, что она не может читать наши книги. Расписывалась она своим редким именем Хадика (с арабского «сад») латинскими буквами. Но в то же время на склоне лет мать, когда мы выросли и у нее появилось свободное время, стала читать книги религиозного содержания с арабским шрифтом. Эти издания были на татарском языке. То есть они относились к введённому в мусульманских школах в конце XIX – начале XX вв. обучению по новому методу – «джадид». В 1926 г. в СССР для тюркских народов (к ним относятся татары и башкиры) была введена латиница, прозванная «яналиф» (сокращенно от сложных вместе слов «яна» – новый и «элифба» – азбука). Но 23 ноября 1939 года «латиница» была отменена, и мусульманская письменность перешла на «кириллицу». Вот как оценила этот переход энциклопедия «Башкортостан»: «Из-за перемены алфавита в республике чрезвычайно осложнился процесс ликвидации безграмотности» (стр.54). Добавлю, что моя мать, к тому времени взрослый человек, по жизненным обстоятельствам не овладела нововведением и всю жизнь считалась неграмотной.

Русский алфавит тоже много раз претерпевал изменения. Последняя, заметная реформа была проведена в 1918 г. установившейся новой властью. Из алфавита были убраны буквы «ь» и «і»: Отсутствие буквы «і» в некоторых случаях внесло путаницу. Приведу только один пример. В дореволюционное время на обложке известного романа Льва Толстого стояло название «Война и мир». В советское и постсоветское времена это эпическое произведение носит заглавие «Война и мир». Мы воспринимаем его как «война и состояние без войны». То есть второе слово дошло до нас в искаженном варианте, со смещенным акцентом, в отличие от того, что хотел сказать великий творец. Писатель же дал срез общества в историческую эпоху. Он и свой фундаментальный труд назвал «Война и мир» (мир – обшество, среда). А слово, обозначающее состояние без войны, и в дореволюционное время писалось «мир».

Уничтожение буквы «і» в русской азбуке и привело к такому результату.

С 1932 г. в СССР стало действовать обязательное начальное образование. Старшее поколение помнит, как в послевоенное время в одном классе сидели переростки и малышня на 4-6 лет моложе их. Сведения о том, когда начало вводиться всеобщее семилетнее образование, я отыскал в энциклопедии: оказывается, с 1949-1950 учебного года. Считается, что реформа была завершена только в 1956 г. В 1959 г. последовало введение обязательного восьмилетнего образования. Например, в 1960 г. Стеклозаводская (ныне Сосновоборская) школа из средней была преобразована в восьмилетнюю, а Магинская, наоборот, – в одиннадцатилетнюю. Подготовка к переходу на всеобщее обязательное среднее образование, по официальным утверждениям, была завершена к 1976 г. Сейчас в стране действует система непрерывного образования, начиная с дошкольного и завершая вузовским.

# Глава IX

## Имена и личности

### Как удостоверяли личность


Паспорт (французское слово) как удостоверение личности впервые стали вводить во Франции и Германии в XV в. В России же такой документ появился значительно позже. Назывался он «проезжей грамотой» и выдавался только тем, кто выезжал за границу. В XVII в. слово «паспорт» прочно вошло в русский язык. В первые годы после революции в некоторых крупных городах России паспорта заменили трудовые книжки с эпитафией: «Не трудящийся да не ест!».

Известна дата вручения отделением Московской рабочей-крестьянской милиции такого документа В. Ленину - 15 января 1921 г. Через три дня вождь пролетариата был прописан по адресу: Москва, Кремль.

В 1922 г. ВЦИК принял закон о ликвидации паспортов и иных видов на жительство. Все граждане получили право беспрепятственно перемещаться по территории РСФСР. Прописка была разрешена по любому документу, удостоверяющему личность, или по справке с места работы.

Но в 1930-х гг. советская власть снова вернулась к паспортной системе. Постановление ЦИК и Совета Народных Комиссаров от 27 декабря 1932 г. обязывало граждан, достигших 16 лет и старше, проживающих в городской местности, иметь паспорт и прописку. О том, как проходило тогда документирование населения в Караидельском районе, на страницах газеты «Ленинец» (№9, от 20 января 1977 г.) рассказал участник первой советской паспортизации Нурлыгаян Гильфанов. Это важное историческое свидетельство очевидно было перепечатано в №70-71 «Караидели» от 12 июня 2002 г.

С 1937 г. в главное удостоверение личности гражданина стали клеивать фотографическую карточку его владельца. В 1963 г. Совет Министров СССР издал новое положение, по которому обложка паспорта изменила цвет с красного на зеленоватый. Это положение существовало до 1 июля 1975 г. А с этого времени начал действовать документ под названием «Паспорт гражданина Союза Советских Социалистических Республик». Считается, что к концу 1982 г. в стране была завершена сплошная паспортизация населения нашего государства, главный документ получили все жители старше 16 лет.



В СП Караидельский сельсовет стало традицией торжественно вручать молодым гражданам паспорта.

В Караиделе это дело на должном уровне организовала Р. Гадьльшина - начальник паспортного стола районного отдела внутренних дел. На этой должности Роза Гадьльшина проработала долгие годы.

В начале этого века властью была поставлена задача завершить обмен советского паспорта на паспорт гражданина Российской Федерации.

### Как «напишут наши имена»?

Из письма в редакцию:

«Имя моего знакомого в паспорте записано как Салимжан. Но в татарской газете оно было напечатано не так, как в паспорте, а Салимжан».

Ильдар Гайнетдинов.

Здесь затронута широкая тема для обсуждения.

Сначала о значении имени Салимжан. Этот татарский антропоним образован из двух частей: арабского слова «салим» («мирный», «здоровый») и персидского «жан» («душа», «милый»). Данная персидская лексема часто присутствует в сложносоставных именах мусульманского мира. В транскрипции русского языка «жан» передается в разных вариантах: «жан», «джан», «зан», «зян» и «ян». То есть имя могло быть записано в его паспорте как Салимжан, Салимджан, Салимжан, Салимзян и Салимьян. Согласно закону во всех документах, публикациях на государственном русском языке имя, отчество и фамилия человека должны писаться только так, как оно зафиксировано в паспорте. Даже при наличии явных ошибок в них, допущенных работниками, которые заполняли и выписывали первый документ - свидетельство о рождении (именно на его основании заполняется паспорт).

К сожалению, такие досадные опусы встречаются довольно часто. Например, в свое время в лесной зоне нашего района такие двусоставные имена с компонентом «ян» на башкирском языке вносились в метрики без разделительного мягкого знака. Вот и ходят сейчас эти башкиры под именами, звучащими на армянский манер: Галимьян, Хатипьян, Канифьян вместо Галимьян, Хатипьян, Канифьян.

Или вот еще пример. По поверью, существующему с древних времен, к имени новорожденного у некоторых тюркоязычных народов (например, татар, башкир) прибавляли слово «минни», означающее «с родинкой», скажем Миннихмет, Миннигариф, Минниразия и т.п. Однако «грамотей» при записи таких имен и производных от них отчеств и фамилий в русском правописании стали упорно пропускать одно «н». В результате чего даже в официальных документах и удостоверениях личности значатся Миннихмет, Миннигариф и Минниразия. В русском языке из-за искаженного приставочного компонента «мини» это воспринимается как «маленький Ахмет», «небольшой Гариф», «миниатюрная Разия».

Теперь о татарской транскрипции. В документах и публикациях, написанных на этом языке, как правило, мусульманские имена, отчества и фамилии пишутся в соответствии с каноническим правописанием, принятым в татарской ономастике (науке, изучающей собственные имена), независимо от того, в каком варианте они записаны по-русски в паспорте. Все Салимжаны, Салимджаны, Салимзяны, Салимьяны, таким образом, в татарской прессе приводятся только как «Салимжан».



## Как вас зовут, земляки?

Автор этих строк из поздравлений, помещенных в пяти номерах газеты «Караидель» (за июль 2007 г.) выписал башкирские и татарские имена. Причем и отчества, и фамилии тоже превратил в имена. На одном стандартном листе писчей бумаги в пяти колонках уместилось более 300 караидельских антропонимов. Уточню, что имена брались только единожды и не повторялись. Далее все они были проанализированы, другими словами, подвергнуты тематическому исследованию. Вот о некоторых итогах этой работы и расскажу.

В Среднем Поволжье и Прикамье в X-XIII вв. существовало феодальное государство Волжско-Камская Булгария. Оно держало тесную связь и торговало с Арабским халифатом. Арабские миссионеры активно продвигали религию ислам. Пришло мусульманство и в Поволжье, а затем в исторический Башкортостан и укрепило свои позиции. Поэтому в татарский и башкирский языки в течение прошедшего тысячелетия проникло много арабизмов. Даже в именах представителей этих народов они стали составлять большинство.

В составленном списке караидельских антропонимов есть такие имена, как Гиниятулла, Хурматулла, Зайнулла, Габдулла, Гайнулла, Гатаулла и другие, оканчивающиеся на один и тот же компонент «улла», образованный от слова «Алла» - «Аллах» (Бог). Все они арабского происхождения и означают соответственно «божья милость» («гиният» - «доброта», «милость + Алла»), «божье уважение», «божье украшение», «божий раб», «божий родник» и «божий дар». Некоторых наших земляков зовут по-арабски «победитель» (Фаузи), «непорочный» (Тагир), «образованный» (Фан), «почетный» (Шарип),

«невинный» (Магасум), «правитель» (Малик), «глава» (Раис), «друг» (Рафик), «достойнейший» (Абзал), «превосходный» (Киям) и др.

Наряду с арабизмами часть караидельских имен составляют заимствования из персидского языка. Это такие, как Зифа («статная»), Зулфира («кудрявая»), Забир («крепкий»), Динар (по названию древней золотой монеты), Гульнара («гранатовый цветок»), Рустем («могучий»), Зарина («золотая») и многие другие. Подчеркнем, что в наших именах часто встречаются так называемые регулярные имяобразующие компоненты арабского происхождения: габд - раб (Габдрахман, Габдинур), гали - великий (Галинур, Галиаскар, Исламгали), зайн - украшение, узор (Зайнагулла, Зайнетдин), дин - религия (Шамсутдин, Гильметдин, Динислам) и другие; персидского: гуль - цветок (Гульфира, Гульсина), ян - душа (Мухаметьян, Салимзян, Янбулат), яр - товарищ (Гайнияра, Ярулла) и т.д.; башкирского и татарского: мин - родник (Миннигарей, Миннулла), сылу - прекрасная (Айсылу, Минсылу) и т.д.

Нужно заметить, что в нашем районе чисто башкирские имена встречаются редко, но тем не менее они есть: Гузель («красивая»), Кыдрас - Кыдрасов (весельчак), Акбулак - Акбуляков («белый дар») Ишкилде - Ишкильдеев (в значении «вместе родились»), Кульбарис - Кульбарисов (кул - раб + барис - прозорливый).

Многие караидельцы имеют парные имена, т.е. в мужском и женском варианте: Фанис - Фаниса, Василь - Василья, Данис - Даниса, Расим - Расима, Дилар - Дилара и т.п.

Среди татар и башкир довольно распространенными именами Чулпан, Фирдаус при рождении ребенка нарекают как мальчиков, так и девочек. Это явление не обошло и наш район.

В 20-е и 30-е гг. прошлого столетия в словарный состав антропонимов вошло много неологизмов. Часто употребляемое слово «революция» в некоторых семьях, отдавая дань патриотической моде того времени, делили на две части и сыновьям давали имя Рево, а дочерям - Люция.

Расшифруем еще некоторые: Вил (Виль) - аббревиатура

по первым буквам от Владимира Ильича Ленина (то же самое Вилен, Вилена); Ким - коммунистический интернационал молодежи; Ренат (Ринат) - революция, наука, труд. Кроме того, немало караидельцев-мусульман «щеголяют» заимствованными у западно-европейских христиан именами: Артур, Роберт, Альберт, Эльза, Земфира, Альбина, Клара, Эдуард, Эмиль, Лира, Элина, Эльвира и другие; у русских: Снежана, Руслан, Вадим, Владик, Светлана. Встречаются у местных тюркоязычных и древнееврейские антропонимы. Приведу из Библии тому доказательство. «У Лована же было две дочери; имя старшей: Лия; имя младшей: Рахиль» (Бытие, гл.29). «Дина, дочь Лии, которую она родила Иакову, вышла посмотреть на дочерей земли той» (Бытие, гл.34). «И пребыла Мариама (у наших обладательниц этого имени - Марьям - прим. Ф.Н.) в заключении вне стана семь дней, и народ не отправлял ее в путь, доколе не возвратилась Мариама» (Числа, гл.12).

На караидельской земле живут тезки исторических личностей: индийского руководителя Индиры (Ганди), деятеля Великой французской революции Марата (Жан Поль), римского императора Юлия (Цезарь). Некоторые наши девочки и женщины носят имена: Гульчачак, Лилия, Азалия, Резеда, Роза, Миннигуль и другие, происхождение которых связано с флористикой.

## О русских фамилиях нашего района

О происхождении и значении башкирских и татарских имен мы рассказывали в предыдущей статье. В этой мы исследуем русские фамилии, существующие в нашем районе. Основу анализируемого списка составили около 200 фамилий, выписанных из опубликованных в 2008-2009 гг. в «Караидели» поздравлений.

### Их намного больше, чем имен

Общезвестно, что многие фамилии у русских произошли от имен и прозвищ. Большое влияние на состав и значение русских имен оказало и христианство. Церковные реформы запрещали крестить младенцев именами, которые не значились в богослужебных книгах. Поэтому в собственных, персональных обозначениях представителей русского народа очень мало осталось чисто славянских имен: Вячеслав, Всеволод, Владимир, Борис, Любовь, Вера, Надежда и др. Остальные же заимствованы в большинстве случаев из греческого и латинского. Поэтому в нашей стране обилие Иванов, Васильев, Петров, Федоров, Александров, Михайлов, Алексеев, Марий, Анн, Елен, Натальи, Елизавет и др.

По сравнению с именами, число которых по вышеуказанной причине ограничено, количество фамилий в разы больше. И они в отличие от имен, образованных от заимствованных из других языков слов, содержат в себе широким компонентом чисто русских, во многих случаях уже забытых понятий.

Караидельские русские фамилии можно разделить на несколько групп по общности этимологических признаков.

### Произошедшие от профессий

В старину на Руси, как и везде, было развито ремесленничество. Кто-то ткал, кто-то лепил из глины горшки и т.д. Таких людей от тезок (людей с одинаковыми прозвищами) отличали по признаку профессиональной занятости. Скажем, Турткач и Тургоршечник. Их детей уже называли: ткачев сын или горшечникова дочь. Со временем, когда в официальных документах стали пользоваться фамилиями, в них превратились и слова, обозначавшие ремесла хозяев.

Итак, в нашем районе живут Рогожниковы (рогожа - сплетенный из мочала или крапивы мешок; рогожник - человек, изготавливающий данное изделие), Пастуховы, Шерстобитовы, Кузнецовы, Мясниковы, Плотниковы.



К последней фамилии по родственности занятий примыкают Деревянных, Колесниковы, Бочкаревы и Бондаренко (бочар и бондарь – мастера по изготовлению деревянных бочек). Есть еще Серебрянниковы (серебрянник – мастер серебряных дел), Свешниковы (видимо, кто-то из предков отливал свечи), Могильниковы, Бредниковы (бредень – орудие для лова рыбы), Поповы.

### По приметам и характеру

В эту группу входят и фамилии русских караидельцев, произошедшие от имен и прозвищ, данных каким-нибудь «пращурам» по отличительным признакам их внешнего вида. Посудите сами: Чистяков, Худяков (худяк – костлявый человек), Губин, Трегубов, Глухов, Мохнаткин (мохнатый – волосатый), Кудрявцев (с вьющимися волосами), Бельшев (возможно, из-за светлого окраса волос), Голышев (один вариант – лысый, другой – взят от названия круглого камня, третий – прозвище, полученное за бедность).

Далее, Усов, Усков, Белоусов и Мокроусов (две последние фамилии могли быть образованы и от названия травянистых растений белоус и мокроус), Малышев, Зыков (зык – громкогласный голос), Перевышин (наверное, от очень высокого роста). Или Меньшиков (меньшик – младший из детей в семье), Симиряков (семиряк – седьмой ребенок). Еще Руденко (рудый – красный), Махортов (махортый, мухортый – красновато-рыжий с желтыми подпалинами).

Черты характера, а также отношение окружающих людей к персоне тоже нашли отражение в фамилиях. В районе живут Ширияевы (широкой души человек или же большого телосложения), Заботины, Праведниковы, Силины, Несмияновы, Запелаловы, Зачиняевы (видимо, кто-то в роду первым начинал дело), Важнецовы, Полежаевы (любили полеживать), Безденежных, Лепихины (занимались лепкой), Шипановы (шипан – тот, кто шиплет), Каменевы и Булычевы (булыга – камень; возможно, за твердость характера). В северных русских говорах (архангельский, ярославский, новгородский) красоту означают словом «баса», красивый – баской. Эта лексема лежит в основе фамилии Басков.

### Анималистическая группа

На Руси новорожденным могли давать имена животных и птиц, такие как Волк, Медведь, Бык, Лиса, Кабан, Орел, Ворон, Скопа и подобные им. Это было обычным явлением, как сейчас, например, нарекают Львом. Но, бывало, к человеку, имевшему уже определенное имя, например, Дуб, прилипали прозвище Барсук. И потомков этого человека могли величать или Дубовыми, или Барсуковыми.

Этой группе принадлежит немалое число фамилий ка-

раидельцев: Антропов (от латинского «человек»), Бычин, Баранов, Лосев, Козлов, Бельков (белёк – белка), Балыков (от татарского «рыба»), Окунев, Окунцев, Мошкин. Сюда же относятся и «пернатые»: Лебедев, Чирков (чирок – вид дикой утки) и Крохалев (крохаль – большая светло-серая утка), Чижов, Голубев, Гусев.

### В их основе – прозвища

Прозвища послужили основой для образования следующих русских фамилий караидельцев: Бабин, Бабушкин, Вдовин, Рожков, Бричков, Гробов, Дульцев, Лаптев, Чураков (чурак – колотый обрубок дерева), Гарин (гарь – место или запах пожарища), Ширинкин, Глинин, Блиннов, Редькин, Красноборов (красный бор – сосновый лес), Горшенин (горшеня – горшок), Шуганов (шуган (от шугать) – пугало), Решин (реша, решка – обратная сторона монеты, на которой в старину чеканилось изображение решетки).

### От Алябушева до Шарая

Объясним значение еще некоторых караидельских русских антропонимов.

Алябушев – алябуш, олябыш (вид пирога).

Балахнин – балахна, балахон (мешкообразное верхнее платье, пыльник).

Выгузов – от слова «гуз», обозначающего заднюю часть птицы или вообще зад.

Гундорин – гундора (словоохотливый человек).

Ерин – ера. Так называли ивняк. Низкий кустарник таволга обозначался производным ерник.

Ермаков – ермак, ярмак (ручная мельница, от тюркского «раздробить»). Ермаком донские казаки называли также и котел для варки каши. Отсюда у покорителя Сибири Василия Тимофеевича Аленина (погиб в 1585 г.) прозвище Ермак, под которым он и вошел в историю. Кроме того, имя Ермак могло быть сокращенным вариантом имени греческого происхождения Ермолай.

Кокшаров – восходит к слову «кокша». Так называли мотыгу, а также вилы с двумя зубьями. Кокшать означало рубить, копать. Таким образом, копатель именовался кокшаром.

Проскурин – проскура (небольшая круглая хлебная булочка, употребляющаяся в христианских обрядах).

Равдугин – равдуга (замша из оленьей кожи).

Шадрин – от татарского «шадра» (рябой, переболевший оспой, с лицом, покрытым оспинками).

Шараяев – шарай (шуршание), шарайдать (шуршать).

Конечно, мы исследовали не все русские фамилии жителей нашего района. Этот список можно продолжить. В том числе и с помощью читателей этой книги.



# Глава X

## Техника-механика


### Машино-тракторные станции (отрывок)

«... Организация МТС имела большое значение в механизации сельского хозяйства, сокращении сроков сева, а также уборки и зернопоставках». «Производственная работа в колхозах начала производиться с посевной кампании 1932 г.». Так было отмечено в отчете Караидельского исполнительного комитета БАССР за время с 1931 по 1934 г., представленного III районному съезду Советов.

Машино-тракторная станция под названием Байкинская (район тогда, с 1930 по 1932 гг., именовался также) была организована в с. Байкибашево. Эта МТС 80 лет назад вывела на поля 15 близлежащих колхозов всю имеющуюся в наличии технику. В тот год было вспахано более трех тыс. га земли, в т.ч. 734 га зяби. Количество тракторов равнялось пятнадцати: семь – марки «Фордзон-Путиловец» и восемь СТЗ-1. Первая марка представляла собой сельскохозяйственный трактор общего назначения с металлическими колесами и металлическим сиденьем без кабины. Это была копия американского «Фордзона», выпускавшегося с 1923 по 1932 гг. заводом «Красный путиловец» в Ленинграде. После убийства С.Кирова (1934 г.) предприятие было названо его именем. И теперь этот гигант тракторостроения производит (с 1963 г.) знаменитые энергонасыщенные колесники «Кировец» разных модификаций.

Аббревиатура же СТЗ расшифровывается как Сталинградский тракторный завод (им.Ф.Дзержинского). Предприятие вступило в строй 17 июня 1930 г. В 1930-1937 гг. оно выпускало колесные тракторы СТЗ-1 с керосиновым двигателем в 30 лошадиных сил. Такие тягловые машины были первыми ласточками на караидельской земле.

Два зерноуборочных комбайна (прицепных), солому с которых нужно было сбрасывать вручную, а зерно сыпать в мешки, впервые поступили в Байкинскую МТС в 1933 г. В тот год количество тракторов увеличилось на 10 единиц – все выпуска Харьковского тракторного завода.



Трактор «Фордзон-Путиловец».

Еще год спустя на станции имелось 35 тракторов (в т.ч. 11 СТЗ и 17 ХТЗ) и 5 комбайнов.

По данным газеты «Ленинче» (номер от 23 марта 1944 г.), в Байкибашевской зоне (тогда районе) во время войны в двух машино-тракторных станциях (Байкинской и Мрясимовской) работали 250 механизаторов, 192 из них – женщины.

До войны, в военные, да и послевоенные годы на жатве применялись прицепные моторные комбайны «Коммунар» и «Сталинец» разных модификаций. Первый самоходный агрегат был выпущен Московским заводом им.В.Ленина в 1946 г. и имел марку ЖМС-4,0 (видимо, жатвенная машина самоходная с шириной захвата 4 м). Но старшему поколению запомнились самоходные комбайны СК и их улучшенные модификации.

В начале 50-х гг. прошлого века Минский тракторный завод (МТЗ) стал выпускать и поставлять машино-тракторным станциям колесники «Беларусь». Районные МТС вооружались и другой техникой.

В конце тех же 50-х гг. правительство СССР приняло решение ликвидировать машино-тракторные станции, передать всю подвижную технику колхозам. На базе Байкинской МТС была организована Байкибашевская ремонтно-техническая станция, впоследствии – районное объединение «Сельхозтехника». База Караидельской МТС была передана новообразованному одноименному совхозу, а Мрясимовской станции – совхозу «Мрясимовский».

8 сентября 2007 г.

### Их было три

В районе существовали три машино-тракторные станции. Первая была создана в 1931 г. Местом для ее базирования выбрали восточную окраину села Байкибашево. Так как в то время район назывался Байкинским, соответственно, и МТС получила наименование Байкинская. В марте 1932 г. в Байкибашево открылись первые курсы механизаторов. Тогда же со станции Щучье Озеро прибыли первые тракторы «Фордзон-Путиловец», СТЗ. В июле

1933 г. поступили два прицепных комбайна. Первый токарный станок получили в 1935 г. Гусеничными тракторами (ЧТЗ-60) стали обзаводиться со следующего года.

В 1958 г. самоходная техника была роздана колхозам, а на базе Байкинской МТС образована ремонтно-техническая станция (РТС). Впоследствии она стала районным объединением «Сельхозтехника». В начале XXI в. данное производство с богатой историей прекратило свое существование.

Вторая МТС – Мрясимовская – была организована в 1935 г.

Один из организаторов коммуны, а затем колхоза механизатор по профессии И.Филимонов стал ее директором. В войну и послевоенные годы станцию возглавлял Нугаев. Известно, что в 1948 г. Мрясимовская МТС, например, оснастилась 11 тракторами НАТИ, 10 сеялками,

3 культиваторами и 2 дисковыми лущильниками. В следующем году с заводов по распределению сюда поступили 14 гусеничных тракторов, 7 комбайнов марки «Сталинец», 6 сложных стационарных молотилок, 3 автопередвижки и другая техника. Эти цифры говорят о том, что Мрясимовская станция была довольно крупным и развитым предприятием.



В 1937 г. район разделили на два: Байкибашевский и Караидельский. Обе МТС оказались в первом. Поэтому в Караидельском (малом) районе возникла острая необходимость создания своей станции. Она была организована в селе Байки в 1939 г. и получила название Караидельской.

В 1948 г. комсомольско-молодежная тракторная бригада Василия Зыкова (он проживал в Абызово) годового плана тракторных работ выполнила на 114%. Кроме бригадира здесь замечательно потрудились трактористы Нурмухаметов, Хасанов и Шариф Гайбазов.

К 10 сентября 1953 г. 42 тракториста станции выполнили сезонные производственные задания на 129-180%. На первом месте был В.Балахнин (с.Байки), выработавший 937 га мягкой пахоты.

При Караидельской МТС действовала лугомелиоративная бригада, возглавляемая В.Бормотовым. Она была вооружена шестью гусеничными тракторами С-80, имела в составе более 30 человек трактористов и обслуживающего персонала. В 1955 г. бригада раскорчевала деревья и кустарники на 250 га, соорудила силосные ямы и траншеи, вынув две тысячи кубометров земли. Первые работы коллектив в том году начал в колхозе имени Сталина (д.Уразбахты). Тогда же МТС проделала большую работу по прокладке дороги на участке Караидель - Багазы, работав более двух километров за копи.

В 1955 г. на Всесоюзной сельскохозяйственной выставке побывали более двадцати передовиков Караидельской машинно-тракторной станции. Среди них были бригадир тракторной бригады В.Зыков, трактористы К.Казаков, С.Изылаев, участковый механик В.Шивцев.

### **Автомобильные гонки**

24 июля 1960 г. в Караидельском районе были устроены гонки грузовых машин на приз районной газеты «Ленинец» - «Ленинчы». Длина трассы составляла 37 км. Старшее поколение помнит старую дорогу (Сибирский

тракт), которая изобиловала крутыми поворотами, подъемами и спусками, водными переправами и болотистыми участками. Забегая вперед, скажем, что в этих гонках водителем Байкинской ремонтно-технической станции (располагалась в Байкибашево) Забир Габбасов, чей грузовик шел под вторым номером, с ходу «влетел» в месиво, полчаса буксовал там и на финиш прибыл последним.

Флаг соревнования поднял лучший водитель района Юрий Стругов (Верхне-Уфимская сплавная контора). Грузовые машины стартовали с разрывом в две минуты. Судил гонки Николай Слабодчиков (человек, известный в районе), который имел квалификацию судьи III категории по автомобильному спорту.

Гонку выиграла команда Верхне-Уфимской сплавной конторы. Капитану Ю.Стругову были вручены диплом I степени и кубок. В общем зачете лишь на 7 секунд от верхнеуфимцев отстала команда совхоза «Караидельский». Третье место завоевали водители из Караидельского райсоюза. В личном зачете лучшее время показал Наиль Миргаязов (Верхне-Уфимская сплавная контора): он преодолел 37 км на предельной скорости за 51 мин. 30 сек. К сожалению, пока не удалось точно установить, на каком грузовике он выступал, но, предположительно, это был автомобиль ЗиЛ-164.

Среди автомобилей ГАЗ-51 первое место занял шофер совхоза «Караидельский» Файзел Нухов со временем 52 мин. 33 сек. Второе место досталось также представителю этого сельхозпредприятия Геннадию Дубровину (53 мин. 39 сек.). Третье место с одинаковым временем 56 мин. 7 сек. поделили водители райсоюза Владимир Логинов и РТС Карим Хакимзянов. Среди водителей ЗиС-355 победу одержал опытный Юрий Стругов (54 мин. 32 сек.), на втором месте оказался Александр Пастухов из райсоюза (57 мин. 41 сек.).

После подведения итогов флаг соревнования спустил третьеразрядник автомобильного спорта Наиль Миргаязов.



На полях района работает современная техника.



# Глава XI

## О других сферах

### О башкирском народном творчестве района

«Жители Аскинского, Балтачевского, Караидельского районов проявляют неподдельный интерес к истории своей малой родины. В местных школах работают краеведческие кружки, в фондах которых хранятся интересные экспонаты. В тех местах я записала много легенд и преданий. Из собранных мною сведений и составлен этот сборник». Так пишет в предисловии автор-составитель небольшой книги «Современное народное творчество башкир северного Башкортостана», изданной в 2008 г. в Уфе, кандидат филологических наук Г. Юлдыбаева.

Книга стала результатом участия в научных экспедициях ученых-фольклористов в районах северной зоны республики: Аскинском, Бураевском, Балтачевском, Караидельском, Татышлинском, Янаульском. В нее вошли записанные у местных жителей протяжные песни, веселые частушки, гадания, приметы, оздоровительные рецепты, байты, мунажаты, обычаи и, в какой-то мере, сказки, пословицы, загадки.

В конце сборника приводится список пожилых людей, чья цепкая память сохранила жемчужины народного творчества. Из Караидельского района упомянуты фамилии 27 человек из 12 населенных пунктов.

Среди легенд нашего края в сборник включены короткие предания: «Новые Багазы», «Старые Багазы», «Туеш», «Деревня Якупово», «Бушкатау», «Кызлар куле» (Девичье озеро), «Деревня Кадысы», «Деревня Шамратово», «История деревни Новый Бердяш», «История деревни Новый Кантон», «Травка», «Кыгызташ», «Куяш», «Изяш», «История моей деревни».

К примеру, легенда «Туеш» звучит так: «Туюшево именуется еще Таш (что значит «каменная») мечеть. А деревню издавна называли Туюшево. Нашего далекого прадеда звали Туймухамет. Он носил в подоле рубахи камни и строил мечеть. Деревенские люди пытались ему помочь, но он оттолкнул их камни обратно к речке. Туймухамет трудился долго, но все же достроить мечеть не успел... Это место находится в конце деревни, теперь оно огорожено. Вероятнее всего, эти события происходили в период 1600-1700 гг.».

Легенда написана по рассказу Муксины Минигалиевны Нуриахметовой. Она работала в колхозе, вырастила семерых детей.

Разумеется, не всякая легенда отражает действительность, нельзя слепо верить всему, что дошло до нас через века. Людям свойственно приукрашивать, присочинять. К примеру, на Юрюзани название «Кызлар куле» почему-то связывают с Гражданской войной. Но д.Кызларкуль появилась намного раньше. Согласно материалам Всероссийской сельскохозяйственной и поземельной переписи 1917 г., здесь было зарегистрировано 13 домохозяйств и 57 человек (все башкиры). А военные действия между белыми и красными, как известно, в наших местах проходили в 1918-1919 гг.

Сборник включает в себя и цветные фотоиллюстрации. На одной из них, в частности, изображено, как жительница Новомуллагаево Гадиля Абубакировна Тазиева печет блины. На других представлены экспонаты из Тегерменевского и Бердяшского школьных музеев, изделия ручной работы Дании Каримовны Хусниязовой (д.Тегерменево). Образец вышивки этой мастерицы украшает и обложку книги.

Восхищает многообразие и всеохватность собранных в книге образцов современного башкирского фольклора.

На рецензию книга была предоставлена жительнице с.Новомуллагаево Назиле Ахкамутдиновой, а затем по-

дарена ей с автографами лауреата премии им.Салавата Юлаева Розалии Султангареевой и автора сборника Гульнары Юлдыбаевой.

### Легенды Иик-тау



«Ниже деревни (Кашкино - прим. Ф.Н.) по течению реки Тьюй стоит гора Ыекташ. Другой горы с таким названием нигде не встретить. На старотюркском языке слово «ыек» означает святость чего-нибудь. Говорят, что внутри горы есть несколько просторных залов, отделов. Известно, что в народе эту гору называли «Ханским домом».

А.Галиакбаров. «История моего села» (Аскино, 2011 г. (на тат. яз.), стр.36).

Речь пойдет об исторических, овсянных легендами муллакаевских местах.

Топоним «Муллагаево» означает совершенно не то, что многие предполагают: название деревни происходит не от слова, обозначающего человека духовного сана (мулла), а от тюркского слова «молла», что значит «могила».

Существует предание, что здесь в незапамятные времена был похоронен один из общих предков местных башкир (родов байки и балыкчи) - легендарный Карача-газиз. Как писал знаменитый башкирский просветитель Гарифулла Кников (сын поэта Гали Сокрыя), посетивший в 1909 г. наши места, святая могила «находится на высоком берегу Уфа Идели (Кара Идель) близ аула Муллакай».

«Говорят, - также сообщает ученый, - что в восточной его части видели мерцающий, как свечи, огонь и что оттуда едва бьет слабенький родник. И якобы там оставили какую-то посуду для тех, кому захочется пить, как благотворение». Ничего удивительного в том, что могила фосфоресцирует в ночи, нет. Еще учениками мы наблюдали подобное явление на старом кладбище в Стеклозаводе (ныне Сосновый Бор). А святой источник течет и сейчас. На нем, например, летом 2007 г. побывала группа исследователей башкирского фольклора в сопровождении местных аксакалов Фанавия Нуриахметова и Гильмуллы Ахмадишина. Собиратели устного народного творчества отпили из ключа воды, расспросили старожилов.

Тот, кто хотя бы раз приезжал сюда, не мог не заметить изумительной красоты здешней природы: голубых рек (их здесь протекает три!), гор в убранстве смешанных лесов, где куртинами растут сосны, и просторных лугов.

Между д.Муллакаево и с.Новомуллакаево встречаются и сливаются родившиеся в разных местах Пермского края реки Тую и Сарс. Отсюда они вместе спешат в объятия старшей сестры – реки Уфа. А между Сарсом и Тюем, обрываясь к последнему крутой скалой, возвышается гора Иик. С ней тоже связаны предания.

Одну из легенд автор этих строк обнаружил в трудах того же Г.Киикова, включенных во второй том «Антологической башкирской литературы» (Уфа, «Китап», 2007, на баш. яз.). Вот что рассказано в отрывке «Из черного варианта «Истории башкир», написанного Гарифуллой на татарском языке:

«В один день встретились уединенно, держали совет, как, забрав жен и детей, бежать на родину свою. «Если мы здесь будем жить, нас полонят татары (ногайские ханы). Нужно уйти туда, где нас не смогут обнаружить», – сказали. Вместе со своим ханом всего четыре человека (имеются в виду главы семейств – прим. Ф.Н.), взяв скот свой, добрались до леса, называемого «Арнакун», проникли по тропинке, где мог пройти только один верблюд, в лесное межгорье. А там внутри оказалось поразительное раздолье. Здесь и обосновались. Ровно четыреста лет владели землями и водами тут, род увеличивался, расширялся. В конце концов в этих раздольных местах им тесно стало. Собрались и стали решать, куда откочевать. И сказали тогда мудрые старики: «Слышали мы, что за пределами этих гор есть жизнь. И туда наши деды бежали из других мест, не находя мира с соседями, называемыми «татарским народом». В то время башкирских родов и племен, видимо, было много. И сейчас у нас людей немало, и силы и мощи у нас достаточно. Если сможем выбраться отсюда, присоединимся к своему народу», – решили на всеобщем соходе, написали соглашение, скрепили его родовыми знаками (тамга) и приложили к грамоте отписки своих пальцев.

Но не смогли они найти обратного выхода. Тогда выбрали гору (якобы состоящую из железа), позвали своих кузнецов, которые зажгли огни, вздули горны и прожгли проход, по которому можно было пройти лишь по одному, гуськом. Вывели всех людей, вернулись на старую родину, радовались, знакомясь и общаясь с живущими здесь родичами.

Башкиры пробили железную гору... Может быть, это и есть Иик-тау, стоящая над Тюем? На этой горе часто находят большие кости».

Так пересказывает одну из легенд наших мест башкирский поэт и публицист Г.Кииков. Из устных преданий также известно, что башкиры-язычники в древности поклонялись величественно стоявшей над водной гладью Тюя горе Иик. Здесь же они, собравшись со всей округи, ежегодно приносили в жертву Тенгри, верховному богу домусульманских тюркских и монгольских народов, домашних животных, а также устраивали поминки по усопшим предкам и родственникам. Это и объясняет факты обнаружения древних костей на Иик-тау, о которых более века назад говорил Г.Кииков.

## **Созывал на работу гудок заводской**

### **«И бысть здесь заводу...»**

В 1886 г. придворный генерал Павлов-Антониновский, хорошо угостив старшин Бартымской общины, за бесценок скупил у них земли с лесами и лугами вокруг нынешней деревни Сосновый Бор. При этом он «забыл» приложить к купчей план приобретенных площадей, что впоследствии позволило ему отнять у местных башкир земли чуть ли не до современного Бартыма. О дальнейших событиях и экономической деятельности лесной дачи Павлова-Антониновского уже рассказывалось в шестой главе книги.

Идею поставить на хуторе Светлый завод хозяину подчиняющийся имением немец. Благо, все компоненты для производства стекловых изделий: кварцевый

песок, поташ, известь, сульфат, соду и др. – можно было добывать и перерабатывать на месте. Оборудование для предприятия было завезено из Германии.

Завод был запущен. На нем выпускалась хозяйственная посуда. Поработав здесь со своей лошадейю три дня, крестьянин за свой труд мог получить девять копеек. Печи для варки стекла были горшкового типа. Все операции выполнялись вручную.

В 1898 г. местный завод вместе с прилегающими землями выкупил симбирский суконный фабрикант Арацков. Через десять лет он сдал свое предприятие в аренду Барскому. Тот реконструировал центральный производственно-технологический узел, заменив печи горшкового типа на ванны (системы Мальшева). Это был уже определенный прогресс.

В 1912 г. завод был уничтожен пожаром, и на его месте отстроили новый. Через три года Арацков расторг договор аренды и вернул стекловое производство под свое начало. Положение рабочих, занятых здесь, было не из легких. Вскоре завод перекочевал в руки нового владельца – С.Аксентьева, имя которого попало в историю во время переписи сельского населения России летом 1917 г. Вскоре предприятие остановилось.

После октябрьских событий имение Арацкова (Апрелово), дача купца Манаева (Магинск), стеклозавод, лесопилки и др. были национализированы Байкинским волостным комитетом. На купцов, богатых кулаков были наложены контрибуции. По свидетельству тогдашнего председателя волостного исполкома П.Щербинина, за счет этих средств к марту 1918 г. стекловый завод был отремонтирован. В апреле он стал производить аптечную посуду, а в мае первая партия продукции была отправлена в Уфу. На вырванные средства продолжили выпуск склянок. Но Гражданская война прервала начатое дело.

### **В памяти народа – прежнее название**

В годы советской власти предприятие – наследство генерала Павлова-Антониновского – просуществовало без малого сорок лет. За это время прилегающий населенный пункт превратился в крупный поселок под названием Стеклозавод, который протянулся узкой лентой по долине на два километра. Через него протекала речка Малая Бердышка и проходил тракт Бирск – Златоуст.

В начале 30-х гг. прошлого столетия в честь соратника В.Ленина стекловый завод назывался Зиновьевским. Он выпускал монопольную (водочную) и аптекарскую посуду. В 1934 г. здесь трудились 274 работника. На следующий год районные власти планировали скооперировать это предприятие с Урюшевским спиртзаводом. В последнем думали открыть водочно-разливочный цех, для чего собирались использовать бутылки, которые изготовляли на Зиновьевском заводе. Это уменьшило бы затраты на транспортировку продукции обоих предприятий и удешевило их себестоимость. Но планам не суждено было сбыться.

В 50-е гг. XX в. производство на стеклозаводе поднялось на значительную высоту. Производилось в десять раз больше продукции, чем до революции. В 1957 г. было выпущено около 6 млн. бутылок. Стекловые изделия поступали на 33 завода и фабрики по всему Союзу. Карамельскую марку знали во Владивостоке и Хабаровске, Ставрополе и Пятигорске, Астрахани и Саратове.

Работы на самом заводе механизировались. Во вспомогательных цехах устанавливались новые машины. На помолте извести, сульфата и соды лошадей и их погонщиков сменили большие бегунки, приводимые в действие локомотивом. В доставке песка использовались автомобили и транспортеры. Для приготовления шихты (смеси дозированных компонентов для варки стекла) применялась механическая мешалка. Другая такая установка готовила глиняный раствор.

В 1957 г. для ремонтной мастерской завод получил пять новых станков, а также локомотив и трактор ДТ-54.



Основной цех был оборудован мощным вентилятором, который создавал приток прохладного воздуха, а печь оснащена полуавтоматическим воздушно-вакуумным агрегатом (ВВ-2), набравшим из ванны большие капли жидкого стекла и выдававшим из них бутылки и флаконы. Управляли установкой мастера-фидерщики. Этот полуавтомат позволил сократить число работников главного цеха в три раза. Но на некоторых участках по-прежнему применялся ручной труд. Рабочие возили на себе тележки для термической обработки изделий и сортировали готовую продукцию. Бутылки и флаконы перекладывали древесной стружкой (первоначально для этого использовалась солома) и отправляли на пристань.

Без людей завод был бы мертв. В 1950-х гг. своим трудом прославились операторы Анастасия Кокшарова, Анна Накарякова, Елизавета Грובה, гончар Мусатов, фидерщики Юрий Абрамов (сын стеклодува) и Аркадий Крутиков, мельники Анна Грובה, Анастасия Борисова и Валентина Стародубова, сортировщицы Анастасия Щелева и Мария Кожевникова, комсомолки Анна Сеземова, Маша Семирякова и Евстолия Васильева. Здесь же выросли и руководители производства. Техник-строитель Г.Тушилкин стал директором завода, токарь Д.Черепанин – начальником основного цеха, а мастер-стеклодув Р.Исаев – начальником планово-экономического отдела.

Десятилетка в поселке была открыта в 1937 г. Действовала она до 1960 г., после чего ее статус понизили до восьмилетки. В 1950-х гг. в Стеклозаводе функционировали: принадлежавший предприятию клуб с киноустановкой и библиотекой, отделение связи, филиал сберкассы, амбулатория, ясли, стадион.

Помню, в 5 и 6 классах нас водили на экскурсию по заводским цехам. На субботах мы, учащиеся, собирались на отвале под косогором стеклобой для переплавки. Для этой работы нам выдавали суконные рукавицы. В течение дня несколько раз раздавался заводской гудок, извещавший о начале и конце смены, который разносился далеко по окрестностям. Он был слышен и в нашем маленьком лесном поселке Восьмой (километр), находившемся на расстоянии шести километров от Стеклозавода. По гудкам мы определяли время.

В 1959 г. Караидельский завод по изготовлению стекольной посуды (так он назывался в последние годы) был закрыт, а оборудование вывезено в г.Туймазы. Объяснялось это тем, что предприятие находилось далеко от транспортных путей (железных и автомагистральных дорог) и вывозка продукции, особенно зимой, была сопряжена с большими трудностями и обходилась дорого.

## **Почтовая связь**

Регулярным почтовое обслуживание в Уфимском уезде стало в 1735 г. Первый телеграф открылся на территории Башкортостана в 1863 г. в Уфе. К 1913 г. на территории Уфимской губернии имелось 50 телеграфных пунктов. Один из них с начала века действовал в волостном центре Байки. Например, в сентябре 1909 г. отсюда была отправлена телеграмма на имя начальника Уфимской полиции Ошурко о том, что три боевика, причастные к экспроприации Златоустовской железнодорожной кассы, сели на Шафеевом перевозе (ныне с.Караидель) на паром «Яков». Полиция, получив сообщение, устроила засаду и захватила преследуемых от самого Златоуста участники вооруженного захвата.

В то время член боевой организации Софья Меклер отбила на имя Марка Лопатина, жителя д.Лежебоково, для прячущегося у него Петра Зенцова зашифрованную телеграмму следующего содержания: «Иван болен, не медленно выезжай». Телеграмма была перехвачена, и впоследствии, уже в Уфе, Зенцова арестовали. Как видно, почтово-телеграфная служба играла заметную роль в жизни общества.

Весной 1918 г. начальник Байкинской почтово-телеграф-

ной конторы Коробов в сговоре с медиками земской больницы во главе с врачом Коровиченко пытался саботировать исполнение решений волостного исполкома, защищавшего советскую власть. Но во исполнение во главе с П.Щербининым решительно пресек эти намерения. В сентябре 1918 г. Уральская партизанская армия В.Блюхера, прорываясь по тылам белых, заняла позиции в Байкибашевской волости. Командование направило в разведку три сотни кавалеристов по старинному тракту на восток до р.Уфа. Внезапным налетом партизаны выбили из Байков белогвардейцев и захватили почтово-телеграфную станцию. В руки блухерцев попали важные документы (журналы учета переговоров, телеграфные ленты только что полученных сообщений о том, где находятся красноармейские части). Благодаря чему Главному штабу Уральской армии удалось быстро и точно вывести свои подразделения на соединение с передовыми силами Красной Армии в Аскинском районе.

В советское время образовывали, делили, объединяли районы, переносили райцентры. И, естественно, реорганизация затрагивала и почтовое ведомство. Из него в самостоятельную отрасль выделилась телефонная связь. Было построено новое здание на улице Ленина Караиделья, где теперь помещаются районное управление федеральной почтовой связи и районный узел связи.

9 декабря 1947 г. за подписью министра связи СССР К.Сергейчука и председателя ЦК профсоюза работников связи Л.Юсупова коллектив Караидельской районной конторы связи, добившийся лучших показателей работы, во Всесоюзном смотре в честь 30-й годовщины Великого Октября был награжден грамотой. 26 апреля 1994 г. в Уфе был издан приказ о награждении начальников Ургушевского отделения связи Ф.Ахметханова, Магинского ОС Н.Гостеновой и почтальона этого же отделения А.Проведниковой нагрудными знаками «Ветеран связи Республики Башкортостан». Долгое время в системе плодотворно трудились С.Садыков (Байкибашевское ОС) и К.Гатин. Последний возглавлял разные почтовые отделения, в т.ч. и Куртлыккульское. Вот что сообщается в справке о его трудовой деятельности: «Работал очень качественно, не считаясь со временем. В те годы почту возили по бездорожью на тракторах, танкетках, автомобилях-вездеходах. Бывало, груз поступал в отделение связи в 3-4 часа ночи. Однако его незамедлительно принимали».

В РУФПС хранятся несколько копий документов, касающихся трудовой деятельности ветерана войны и труда И.Фугина. Министр связи РСФСР в приказах от 28 февраля 1957 г. и от 11 марта 1959 г., отмечая успехи, достигнутые в проведении подписных кампаний, объявил благодарность с выдачей премии отличившимся работникам связи России, в том числе и И.Фугину – райорганизатору «Союзпечати» Караидельской конторы связи. Или вот Почетная грамота Башкирского обкома КПСС, врученная все тому же начальнику райагентства «Союзпечать» в 1968 г.

## **Детские ясли-сады**

Знаменитый немецкий педагог Фридрих Фребель (1782-1852) создал идею детского сада и основы методики работы в нем. В 1837 г. в Германии он открыл первый детсад.

Метод Фребеля в России начал распространяться с 60-х гг. XIX в. Например, в 1914 г. в стране действовали 150 детских садов. Начиная с 1872 г. в крупных городах России открывались платные педагогические учебные заведения для подготовки воспитательниц детей дошкольного возраста в семьях и детсадах – Фребелевские курсы. Они перестали существовать в 1917 г., когда грянули революционные события. С тех же 70-х гг. позапрошлого столетия стали возникать Фребелевские общества, объединяющие деятелей дошкольного воспитания, также просуществовавшие до революции.

Кроме детсадов есть еще ясли.

В СССР в них воспитывали младенцев и детей от двухме-

сячного возраста до трех лет. 35 лет назад в Советском Союзе насчитывалось более 102,6 тыс. детских садов и яслей-садов, которые посещали свыше 11 млн. детей.

В нашем районе созданию детсадов способствовала коллективизация крестьянских хозяйств. Чтобы как можно больше привлечь женской рабочей силы в колхозное производство, в некоторых населенных пунктах стали открывать детсады и детские площадки. Первый садик открылся

80 лет назад, в год образования Караидельского района. В следующем году возникло еще 4 детских сада и 12 площадок. В 1934 г. их действовало каждый по 16.

В отчете Караидельского исполнительного комитета за время с 1931 по 1934 гг. к III районному съезду Советов очередными задачами, например, ставились «введение всеобщего дошкольного воспитания, расширение дошкольных учреждений и повышение качества работы».

В 2007 г. в районе насчитывалось 31 дошкольное учреждение, в которых работало 280 человек обслуживающего персонала и воспитывалось 860 детей дошкольного возраста.

В 2005 г. Государственный Биологический музей им.К.Тимирязева и газета «Дошкольное образование» отметили Дипломом конкурсную работу «Дерево» детского сада №4 «Полянка» (мкр. Молодежный) в номинации «Воспитание в малышах любви к природе и культуры экологии».

### **Как это было**

В декабре 1917 г. стараниями бывшего фронтовика И.Казакова и его друзей детства в с.Байки возник «Союз социалистической молодежи». Первоначально он был разнородным, поэтому в феврале 1918 г. было решено принимать в Союз только бедняков, батраков и рабочих в возрасте от 18 до 25 лет.

Иван Васильевич Казаков стал первым председателем этой сельской молодежной организации. Кстати, он неплохо владел пером, писал стихи. Секретарем союза избирали В.Шестакова. Последний предложил каждому члену организации выдавать удостоверение. Байкинский союз молодежи имел даже свою печать, которую изготовил парень Кузя (фамилия его так и осталась неизвестной), бывший полиграфист.

Первый вожак организованной молодежи в районе И.Казаков прошел Гражданскую войну комиссаром. Учился в академии коммунистического воспитания им.Я.Свердлова. Был на партийной работе в Бирске и Уфе. Работал заведующим отделом пропаганды и агитации Челябинского обкома КПСС.

Василий Спиридонович Шестаков, несмотря на пулю, оставшуюся в легких, окончил партийную школу. После был избран председателем первого в районе кооператива, руководил также сельскохозяйственной коммуной «Первобирское».

Первым среди учителей района в 1940 г. орденом Трудового Красного Знамени был награжден директор Багазинской школы, член Караидельского бюро райкома ВЛКСМ Хусаин Гареевич Валиев.

За боевую доблесть в годы Великой Отечественной войны воспитанники комсомола Н.Романов и П.Корочкин были удостоены звания Героя Советского Союза, а сотни представителей союзной молодежи награждены орденами и медалями.

### **О православных и мусульманских храмах**

На территории современного Караидельского района еще в XIX в. было построено несколько больших церквей. В купеческом селе Байки действовал Михайло-Архангельский храм. В советское время в нем располагался клуб, а верующие пользовались деревянным молельным домом. Такое положение сохраняется и по сей день. В Абызово (Шафеево) церковь называлась Вознесенской.

При ней в начале XX в. работала школа Духовного ведомства. В ней в 1908-1909 учебном году занимались 35 мальчиков и 23 девочки.

В Ургуше религиозные нужды православных отправляла Богородская церковь. Вышеперечисленные церкви наряду с еще четырьмя, в т.ч. Свято-Никольской (с.Аскино), со второй половины XIX в. входили в третий благочинный округ Бирского уезда. Много лет подряд округ возглавлял городской священник Дмитрий Федорович Сперанский.

В четвертом благочинном округе (всего в уезде их было четыре), которым с 1878 г. руководил другой бирский священник - Иван Данилович Гуменский, наряду с другими находились церкви: Спасская - Ельдякской станицы (крестьянская) и Космодемьянская - с.Артакуль. Ельдякское поселение давно прекратило свое существование. В Артакуле отстроили новую деревянную церковь.

Все вышеназванные храмы были в каменном исполнении. Они так и не восстановлены. В русских селениях нашего района также существовали деревянные церкви и часовни. Такая часовня, занятая под склад, долго простояла в д.Апрелово. Подобные православные религиозные сооружения имелись в населенных пунктах Круш, Нижний Суян, Каирово, Айдос, Дубровка, Непряхино, Бердяш, Староабызово, Иткули.

Исламские культовые строения имелись во всех крупных аулах. В д.Тегерменево действовало две мечети: одну построили в 1842, вторую - в 1885 г. При них существовали одно медресе и одна, как писали в отчетах царские чиновники,

«магометанская» школа. В Байкибашево в 70-х гг. XIX в. тоже имелось две мечети, при которых находились две профессиональные школы. Духовные школы, где детей обучали азам исламского вероисповедания, действовали также при мечетях деревень Якупово, Старого и Нового Акбуляка, Мрясимова, Явгильдино, Суондоково и Байки-Юнусово.

Расцвет строительства зданий для поклонения Аллаху на территории нашего района относится к XIX в. Например, в Халилово мечеть, судя по архивным документам, взята на учет в 1820, в Подлубово и Деушево - в 1840 г. В разных источниках мною подсчитано, что в прошлом в нашей округе мусульманские храмы имелись в 22 татарских и башкирских населенных пунктах. В советское время ни одна из мечетей не действовала.

В 1937-1938 гг. в селах и деревнях района власти проводили собрания жителей, после чего формально объявляли, что единодушно приняли решение передать церкви и мечети под клубы, библиотеки, школы ликбеза. О таких сходах, прошедших в Тургенеево, Артакуле, Иткулях, Старом Акбуляке сообщала, например, в феврале 1938 г. байкибашевская районная газета «Ленинче».

С 90-х гг. прошлого столетия в районе началось строительство новых мечетей. На данный момент сооружения с минаретами, увенчанными полумесяцем, воздвигнуты в Старом Акбуляке, Старых Багазах, Новом Акбуляке, Куртлыкуле, Деушево, Мрясимова, Тегерменево, Шамратово, Караиделе, Новом Бердяше, Урюш-Битуллино, Караяре, Байкибашево, Нагретдиново, Подлубово, строятся мечети в Явгильдино и Якупово.

Уместно упомянуть также о существовании у нас древней святыни - Ташмечети. Находится она в Якупово. Часть этого населенного пункта некогда была самостоятельной деревней и тоже носила название Ташмечеть. История этого сооружения уходит в язычество, когда наши предки поклонялись камням, деревьям, явлениям природы, животным и т.д. Заботами якуповского сельского общества святыня содержится в порядке.

В 50-х гг. XIX в. о Ташмечети писал в своем шежере известный башкирский поэт Гали Сокрой (1826-1889 гг.). Этой святыне посвятили свои публикации краевед Ф.Сафин («Караидель», №44-46 от 16 апреля 2004 г., «Не теряйте страницы истории»), журналисты Г.Тимуршина («Караидель», №46-47 от 21 апреля 2012 г., «Скоро в Якупово будет новая Ташмечеть») и Г.Нуртдинова («Хазина», №18, 2004 г., «О чем говорят камни»).



# *Содержание*

<b>Глава I.</b> Археология, природа и топонимика	стр.3
<b>Глава II.</b> Мы разные, но мы едины	стр.9
<b>Глава III.</b> Деревеньки, селенья...	стр.18
<b>Глава IV.</b> «Война - жесточе нету слова...»	стр.28
<b>Глава V.</b> О воинах Башкавдивизии	стр.37
<b>Глава VI.</b> Богатство района - лес	стр.41
<b>Глава VII.</b> Дороги - связь с миром	стр.43
<b>Глава VIII.</b> «Просвещенья век...»	стр.45
<b>Глава IX.</b> Имена и личности	стр.46
<b>Глава X.</b> Техника-механика	стр.49
<b>Глава XI.</b> О других сферах	стр.51

